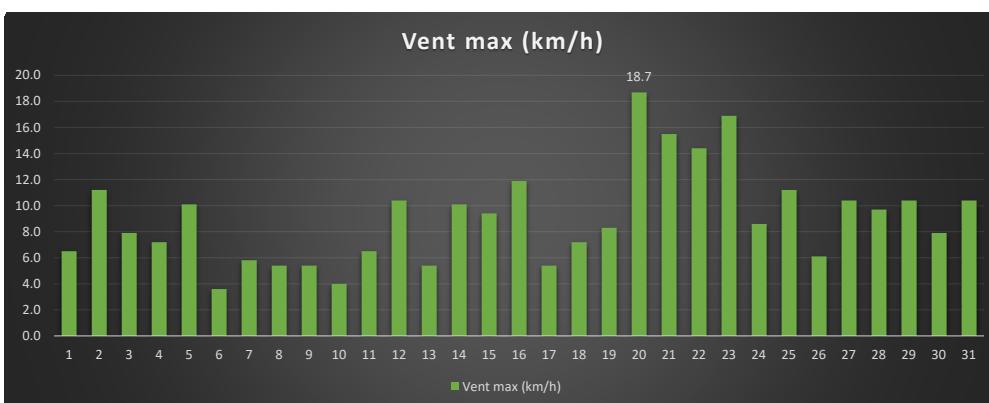
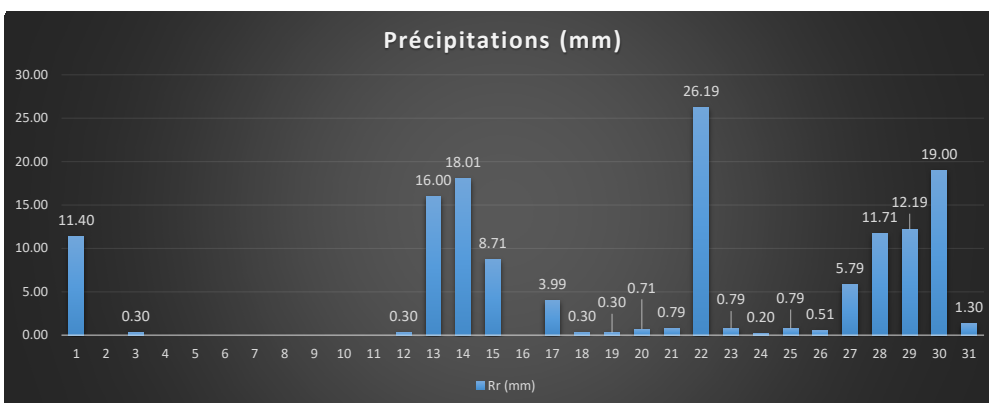
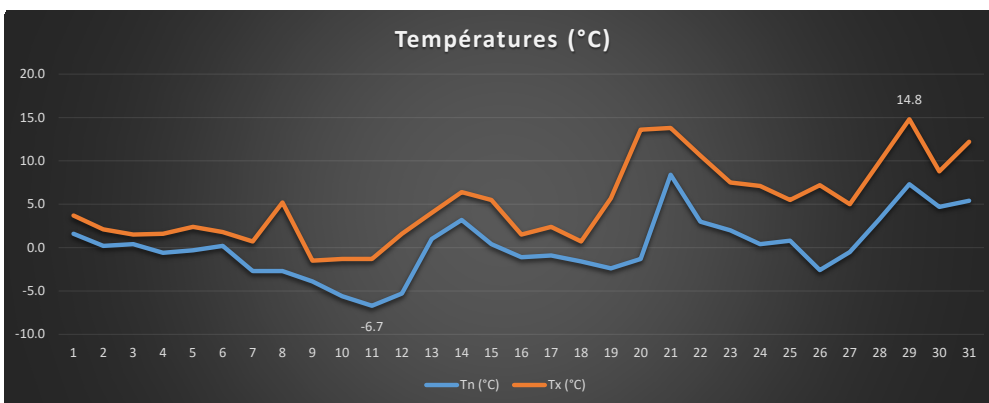


# RELEVÉS MENSUELS JANVIER 2021

Station météo La Bichonnière Morestel (38510, Isère), altitude 245m, Longitude : 5° 28' 8" E, Latitude : 45° 40' 53" N

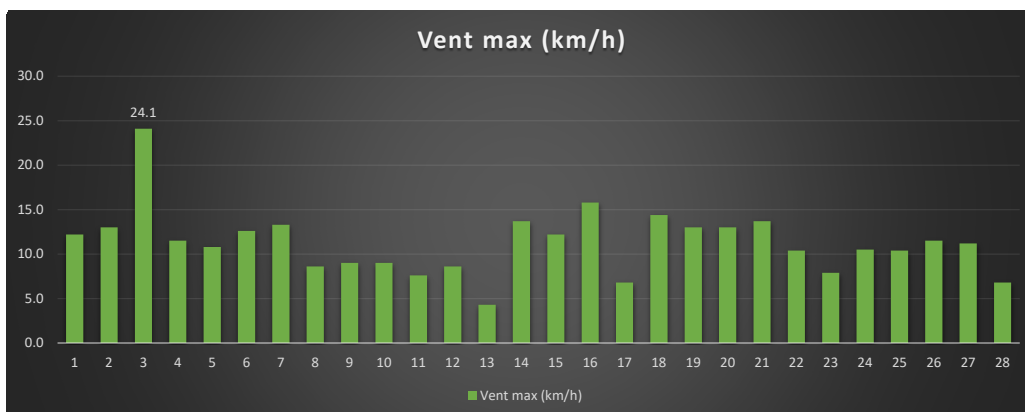
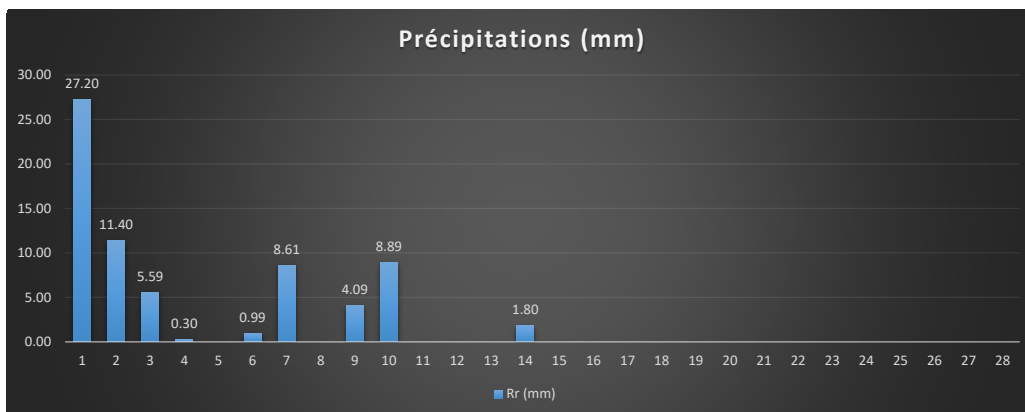
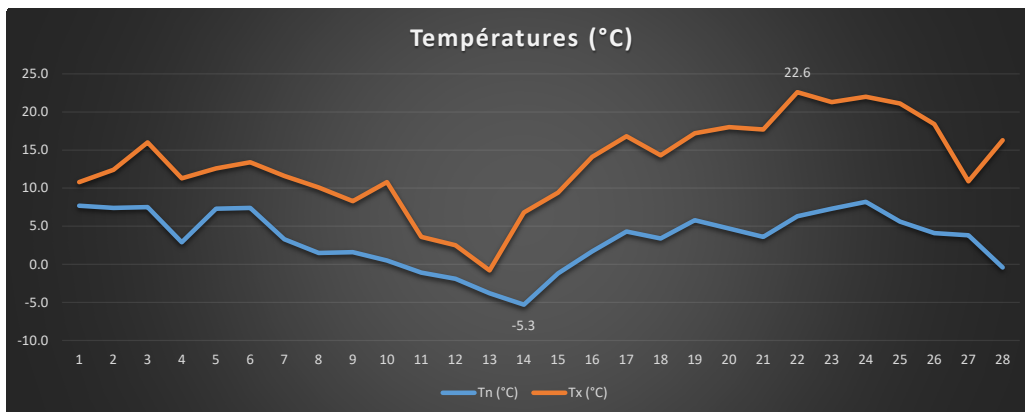
Date	Tn	Tx	Tm	Amplit.	Hum.	Vent max	Vent moy	Pn	Px	Rr
JJ/MM/AA	(°C)	(°C)	(°C)	(°C)	(%)	(km/h)	(km/h)	(hPa)	(hPa)	(mm)
01/01/21	1.6	3.7	2.3	16.9	96	6.5	0.9	1007	1010	11.40
02/01/21	0.2	2.1	1.1	11.5	94	11.2	2.2	1008	1010	0.00
03/01/21	0.4	1.5	0.8	1.1	93	7.9	1.5	1010	1013	0.30
04/01/21	-0.6	1.6	0.3	2.2	94	7.2	0.8	1009	1013	0.00
05/01/21	-0.3	2.4	0.8	2.7	92	10.1	0.5	1011	1013	0.00
06/01/21	0.2	1.8	0.8	1.6	87	3.6	0.5	1012	1017	0.00
07/01/21	-2.7	0.7	-0.8	3.4	94	5.8	0.3	1016	1018	0.00
08/01/21	-2.7	5.2	-0.6	7.9	93	5.4	0.1	1016	1018	0.00
09/01/21	-3.9	-1.5	-2.2	2.4	94	5.4	0.4	1016	1018	0.00
10/01/21	-5.6	-1.3	-3.4	4.3	94	4.0	0.3	1017	1021	0.00
11/01/21	-6.7	-1.3	-3.7	5.4	93	6.5	0.4	1021	1026	0.00
12/01/21	-5.3	1.6	-1.4	6.9	94	10.4	1.4	1022	1027	0.30
13/01/21	1.0	4.0	2.8	3.0	99	5.4	0.8	1022	1026	16.00
14/01/21	3.2	6.4	4.8	3.2	99	10.1	1.1	1017	1026	18.01
15/01/21	0.4	5.5	2.9	5.1	97	9.4	1.9	1017	1027	8.71
16/01/21	-1.1	1.5	-0.1	2.6	90	11.9	1.3	1024	1029	0.00
17/01/21	-0.9	2.4	0.9	3.3	98	5.4	0.4	1022	1029	3.99
18/01/21	-1.6	0.7	-0.7	2.3	99	7.2	0.5	1028	1031	0.30
19/01/21	-2.4	5.7	0.4	8.1	91	8.3	2.0	1019	1029	0.30
20/01/21	-1.3	13.6	5.8	14.9	72	18.7	2.6	1006	1020	0.71
21/01/21	8.4	13.8	11.2	5.4	71	15.5	1.9	1004	1010	0.79
22/01/21	3.0	10.6	7.5	7.6	93	14.4	2.2	992	1006	26.19
23/01/21	2.0	7.5	4.6	5.5	88	16.9	3.3	999	1006	0.79
24/01/21	0.4	7.1	3.4	6.7	81	8.6	1.5	1001	1008	0.20
25/01/21	0.8	5.5	2.9	4.7	85	11.2	1.5	1004	1019	0.79
26/01/21	-2.6	7.2	1.6	9.8	80	6.1	0.6	1019	1026	0.51
27/01/21	-0.5	5.0	2.4	5.5	80	10.4	1.3	1019	1023	5.79
28/01/21	3.3	9.9	6.7	6.6	99	9.7	1.5	1014	1021	11.71
29/01/21	7.3	14.8	10.5	7.5	86	10.4	1.6	1011	1015	12.19
30/01/21	4.7	8.8	6.2	4.1	94	7.9	1.5	1000	1014	19.00
31/01/21	5.4	12.2	7.7	6.8	92	10.4	1.9	997	1003	1.30
Moy - Cumul	0.1	5.1	2.4	5.8	91	9.1	1.2	1012	1018	139.28



# RELEVÉS MENSUELS FEVRIER 2021

Station météo La Bichonnière Morestel (38510, Isère), altitude 245m, Longitude : 5° 28' 8" E, Latitude : 45° 40' 53" N

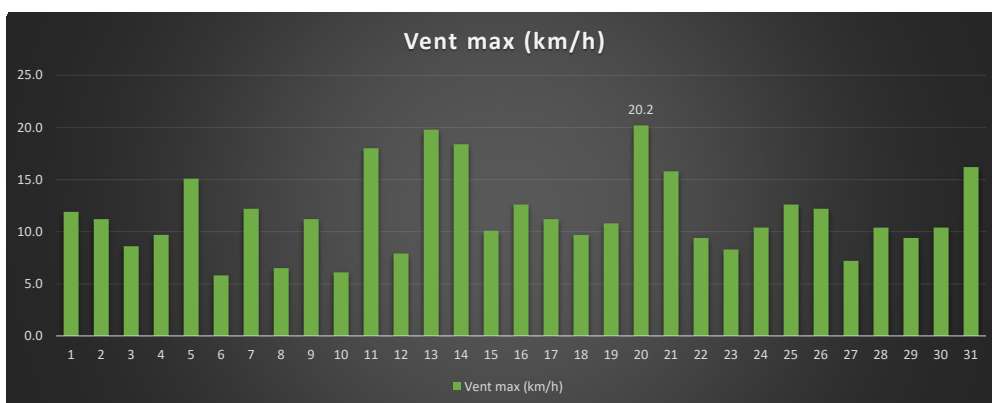
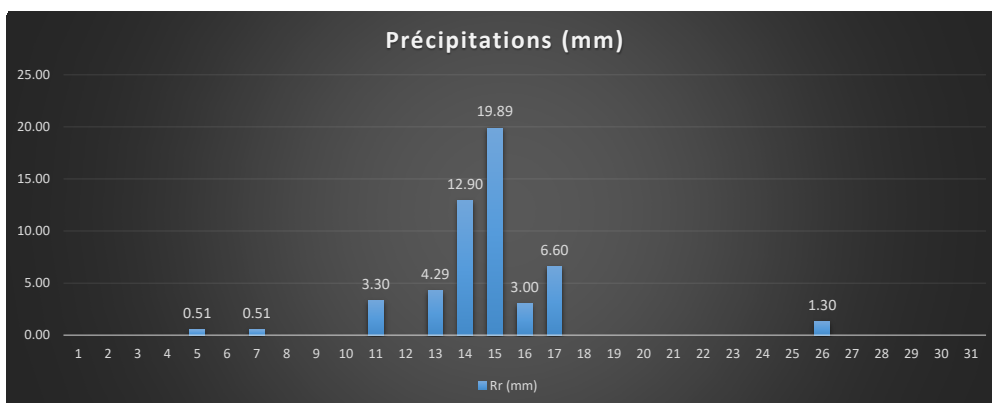
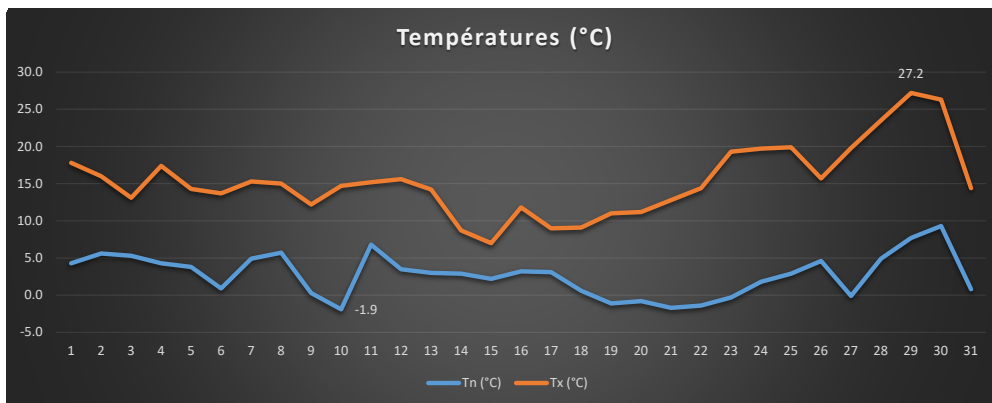
Date	Tn	Tx	Tm	Amplit.	Hum.	Vent max	Vent moy	Pn	Px	Rr
JJ/MM/AA	(°C)	(°C)	(°C)	(°C)	(%)	(km/h)	(km/h)	(hPa)	(hPa)	(mm)
01/02/21	7.7	10.8	8.8	3.1	96	12.2	1.1	995	1009	27.20
02/02/21	7.4	12.4	9.4	5.0	97	13.0	3.4	1009	1013	11.40
03/02/21	7.5	16.0	10.8	8.5	92	24.1	2.6	1008	1016	5.59
04/02/21	2.9	11.3	8.1	8.4	90	11.5	1.3	1013	1016	0.30
05/02/21	7.3	12.6	9.4	5.3	90	10.8	1.8	1010	1016	0.00
06/02/21	7.4	13.4	9.5	6.0	86	12.6	2.2	1000	1010	0.99
07/02/21	3.3	11.6	6.9	8.3	89	13.3	1.4	1000	1003	8.61
08/02/21	1.5	10.1	5.7	8.6	83	8.6	0.8	997	1001	0.00
09/02/21	1.6	8.3	5.2	6.7	90	9.0	1.0	998	1005	4.09
10/02/21	0.5	10.8	5.7	10.3	93	9.0	1.6	999	1017	8.89
11/02/21	-1.1	3.6	0.4	4.7	87	7.6	0.9	1017	1023	0.00
12/02/21	-1.9	2.5	-0.2	4.4	92	8.6	0.3	1019	1024	0.00
13/02/21	-3.8	-0.8	-2.2	3.0	87	4.3	0.1	1023	1033	0.00
14/02/21	-5.3	6.8	0.5	12.1	76	13.7	2.0	1032	1036	1.80
15/02/21	-1.2	9.4	4.2	10.6	71	12.2	2.7	1032	1036	0.00
16/02/21	1.7	14.1	7.6	12.4	75	15.8	2.8	1022	1032	0.00
17/02/21	4.3	16.8	9.8	12.5	76	6.8	0.9	1021	1025	0.00
18/02/21	3.4	14.3	8.7	10.9	79	14.4	2.9	1018	1022	0.00
19/02/21	5.8	17.2	10.7	11.4	78	13.0	2.6	1020	1022	0.00
20/02/21	4.7	18.0	11.0	13.3	77	13.0	2.7	1018	1022	0.00
21/02/21	3.6	17.7	10.2	14.1	77	13.7	2.2	1016	1021	0.00
22/02/21	6.3	22.6	12.7	16.3	67	10.4	1.7	1018	1030	0.00
23/02/21	7.3	21.3	13.5	14.0	75	7.9	0.9	1030	1037	0.00
24/02/21	8.2	22.0	13.4	13.8	68	10.5	2.0	1031	1037	0.00
25/02/21	5.6	21.1	12.2	15.5	64	10.4	2.3	1029	1033	0.00
26/02/21	4.1	18.4	11.0	14.3	69	11.5	2.3	1029	1033	0.00
27/02/21	3.8	10.9	7.9	7.1	84	11.2	2.1	1028	1031	0.00
28/02/21	-0.4	16.3	7.2	16.7	76	6.8	0.7	1028	1031	0.00
Moy - Cumul	3.3	13.2	7.8	9.9	82	11.3	1.8	1016	1023	68.87



# RELEVÉS MENSUELS MARS 2021

Station météo La Bichonnière Morestel (38510, Isère), altitude 245m, Longitude : 5° 28' 8" E, Latitude : 45° 40' 53" N

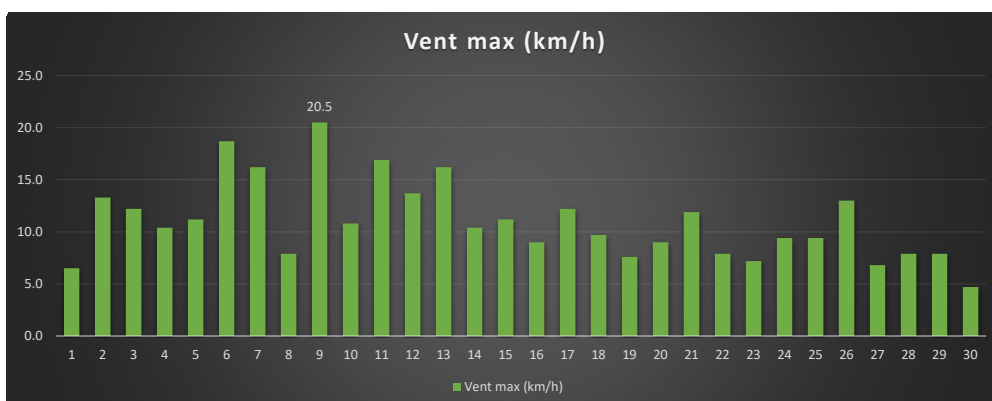
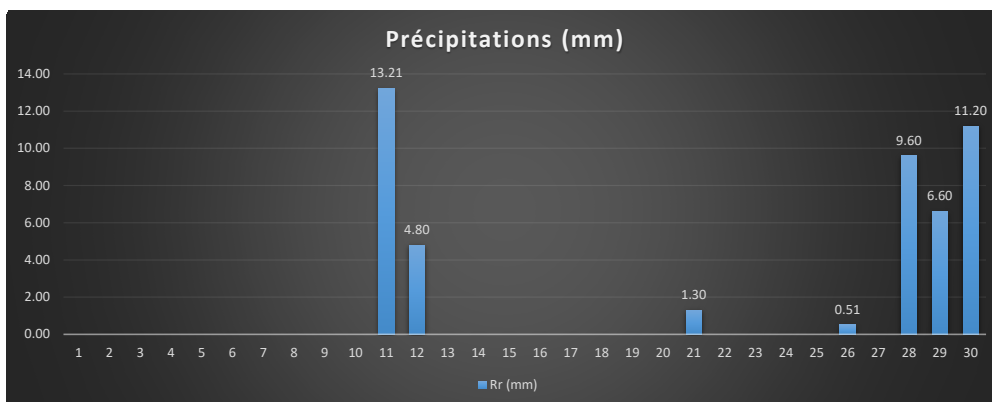
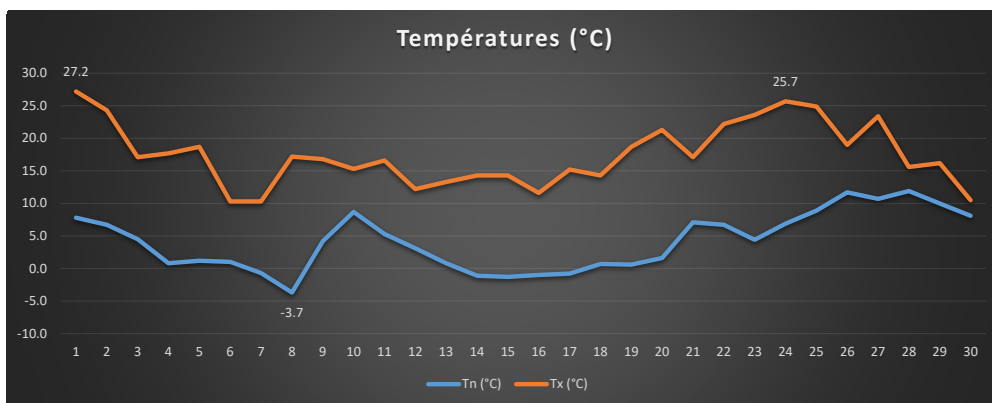
Date	Tn	Tx	Tm	Amplit.	Hum.	Vent max	Vent moy	Pn	Px	Rr
JJ/MM/AA	(°C)	(°C)	(°C)	(°C)	(%)	(km/h)	(km/h)	(hPa)	(hPa)	(mm)
01/03/21	4.3	17.8	10.0	16.9	96	11.9	2.2	1027	1030	0.00
02/03/21	5.6	16.0	10.2	11.5	64	11.2	2.4	1029	1033	0.00
03/03/21	5.3	13.1	8.7	7.8	72	8.6	2.2	1028	1033	0.00
04/03/21	4.3	17.4	10.5	13.1	68	9.7	1.4	1020	1028	0.00
05/03/21	3.8	14.3	8.7	10.5	83	15.1	2.0	1019	1024	0.51
06/03/21	0.9	13.7	6.2	12.8	81	5.8	0.6	1024	1027	0.00
07/03/21	4.9	15.3	8.7	10.4	82	12.2	1.3	1019	1026	0.51
08/03/21	5.7	15.0	8.4	9.3	82	6.5	0.9	1016	1020	0.00
09/03/21	0.3	12.2	5.9	11.9	63	11.2	1.8	1017	1020	0.00
10/03/21	-1.9	14.7	6.1	16.6	63	6.1	0.7	1019	1024	0.00
11/03/21	6.8	15.2	11.1	8.4	67	18.0	3.8	1015	1021	3.30
12/03/21	3.5	15.6	9.3	12.1	67	7.9	1.0	1017	1021	0.00
13/03/21	3.0	14.2	8.6	11.2	71	19.8	3.8	1013	1020	4.29
14/03/21	2.9	8.7	5.0	5.8	91	18.4	1.9	1014	1024	12.90
15/03/21	2.2	7.0	4.3	4.8	98	10.1	1.7	1019	1024	19.89
16/03/21	3.2	11.8	6.8	8.6	75	12.6	1.6	1024	1029	3.00
17/03/21	3.1	9.0	5.4	5.9	88	11.2	2.3	1022	1025	6.60
18/03/21	0.6	9.1	4.3	8.5	77	9.7	2.2	1018	1024	0.00
19/03/21	-1.1	11.0	4.4	12.1	68	10.8	1.3	1015	1020	0.00
20/03/21	-0.8	11.2	4.2	12.0	61	20.2	2.3	1019	1024	0.00
21/03/21	-1.7	12.8	4.6	14.5	62	15.8	2.8	1018	1023	0.00
22/03/21	-1.4	14.4	6.1	15.8	69	9.4	1.2	1023	1026	0.00
23/03/21	-0.3	19.3	9.1	19.6	65	8.3	0.8	1023	1027	0.00
24/03/21	1.8	19.7	10.3	17.9	67	10.4	1.2	1022	1025	0.00
25/03/21	2.9	19.9	11.3	17.0	73	12.6	1.9	1020	1024	0.00
26/03/21	4.6	15.7	10.2	11.1	65	12.2	2.2	1023	1031	1.30
27/03/21	-0.1	19.8	9.6	19.9	61	7.2	0.7	1030	1033	0.00
28/03/21	4.9	23.5	13.3	18.6	57	10.4	1.4	1031	1035	0.00
29/03/21	7.7	27.2	16.4	19.5	54	9.4	1.6	1027	1033	0.00
30/03/21	9.3	26.3	17.5	17.0	53	10.4	2.0	1022	1028	0.00
31/03/21	0.8	14.4	6.6	13.6	60	16.2	1.6	1019	1022	0.00
Moy - Cumul	2.7	15.3	8.4	12.7	71	11.6	1.8	1021	1026	52.30



# RELEVÉS MENSUELS AVRIL 2021

Station météo La Bichonnière Morestel (38510, Isère), altitude 245m, Longitude : 5° 28' 8" E, Latitude : 45° 40' 53" N

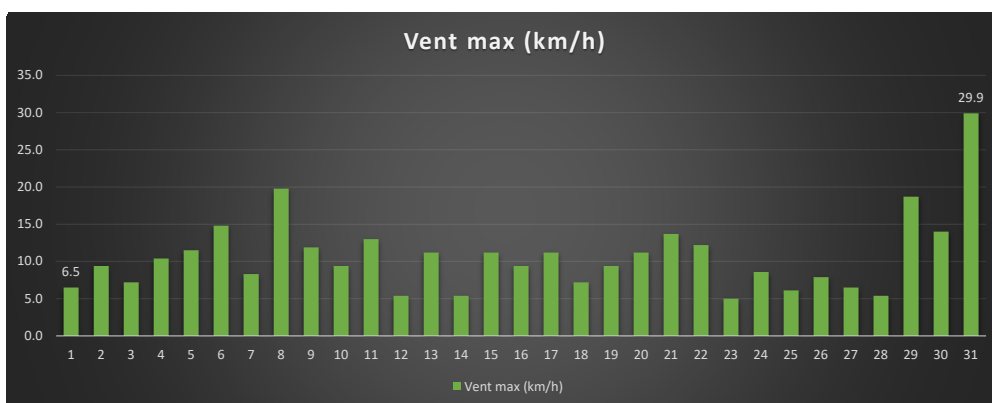
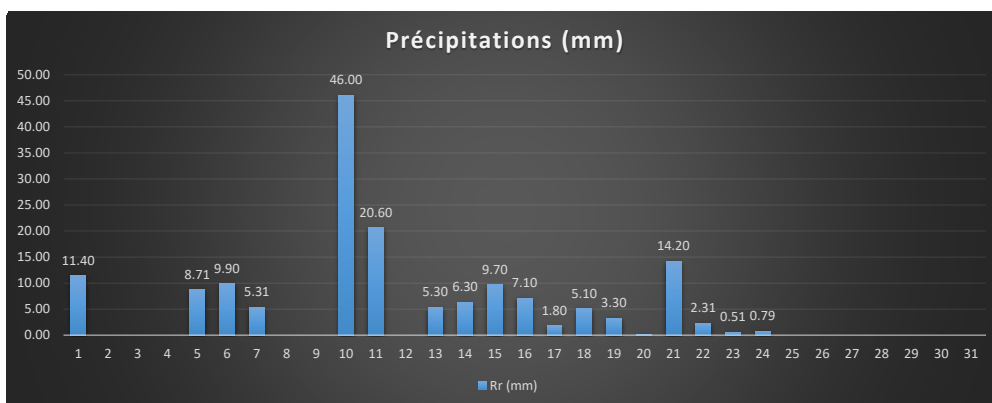
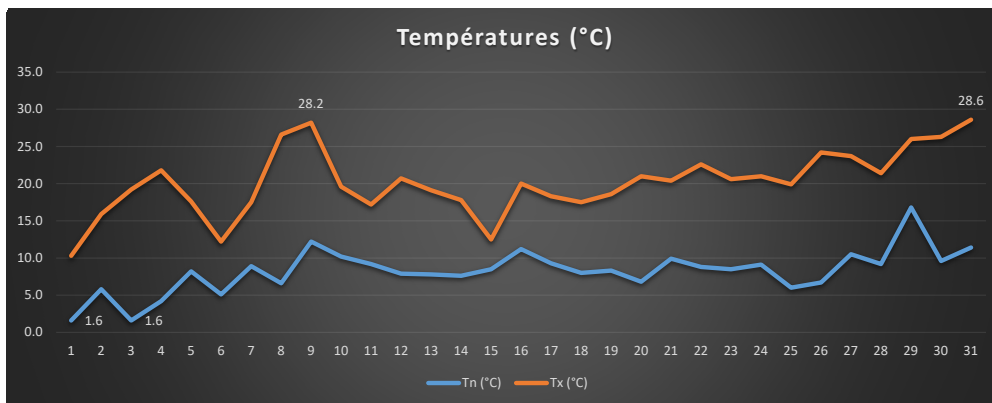
Date	Tn	Tx	Tm	Amplit.	Hum.	Vent max	Vent moy	Pn	Px	Rr
JJ/MM/AA	(°C)	(°C)	(°C)	(°C)	(%)	(km/h)	(km/h)	(hPa)	(hPa)	(mm)
01/04/21	7.8	27.2	17.4	19.4	50	6.5	1.4	1017	1024	0.00
02/04/21	6.7	24.3	15.4	17.6	57	13.3	1.8	1014	1019	0.00
03/04/21	4.5	17.1	10.2	12.6	60	12.2	2.2	1016	1019	0.00
04/04/21	0.8	17.7	9.0	16.9	58	10.4	1.5	1018	1022	0.00
05/04/21	1.2	18.7	10.4	17.5	59	11.2	1.1	1012	1019	0.00
06/04/21	1.0	10.3	5.1	9.3	57	18.7	4.1	1014	1018	0.00
07/04/21	-0.7	10.3	4.0	11.0	58	16.2	2.2	1017	1028	0.00
08/04/21	-3.7	17.2	5.2	20.9	54	7.9	0.7	1022	1028	0.00
09/04/21	4.2	16.8	10.7	12.6	59	20.5	4.4	1019	1024	0.00
10/04/21	8.7	15.3	11.5	6.6	58	10.8	1.8	1014	1021	0.00
11/04/21	5.3	16.6	11.3	11.3	75	16.9	3.2	1012	1022	13.21
12/04/21	3.1	12.2	6.3	9.1	73	13.7	1.7	1022	1028	4.80
13/04/21	0.8	13.3	7.0	12.5	54	16.2	2.1	1025	1028	0.00
14/04/21	-1.1	14.3	6.4	15.4	61	10.4	1.5	1022	1026	0.00
15/04/21	-1.3	14.3	5.9	15.6	60	11.2	1.1	1020	1024	0.00
16/04/21	-1.0	11.6	5.2	12.6	66	9.0	0.7	1018	1022	0.00
17/04/21	-0.8	15.2	7.1	16.0	64	12.2	1.5	1016	1021	0.00
18/04/21	0.7	14.3	7.8	13.6	67	9.7	1.5	1018	1021	0.00
19/04/21	0.6	18.7	9.9	18.1	66	7.6	0.9	1017	1021	0.00
20/04/21	1.6	21.3	11.4	19.7	62	9.0	0.9	1013	1018	0.00
21/04/21	7.1	17.1	11.9	10.0	70	11.9	1.6	1016	1019	1.30
22/04/21	6.7	22.2	13.8	15.5	69	7.9	1.1	1018	1020	0.00
23/04/21	4.4	23.6	14.3	19.2	64	7.2	0.9	1020	1024	0.00
24/04/21	6.9	25.7	15.6	18.8	56	9.4	1.2	1018	1024	0.00
25/04/21	8.9	24.9	17.4	16.0	52	9.4	0.9	1014	1020	0.00
26/04/21	11.7	19.0	15.0	7.3	68	13.0	1.4	1007	1016	0.51
27/04/21	10.7	23.4	16.4	12.7	67	6.8	1.0	1004	1008	0.00
28/04/21	11.9	15.6	13.8	3.7	84	7.9	1.4	1006	1009	9.60
29/04/21	10.0	16.2	12.3	6.2	91	7.9	1.1	1009	1012	6.60
30/04/21	8.1	10.5	9.3	2.4	94	4.7	0.3	1010	1014	11.20
Moy - Cumul	4.2	17.5	10.6	13.3	64	11.0	1.6	1016	1021	47.22



# RELEVÉS MENSUELS MAI 2021

Station météo La Bichonnière Morestel (38510, Isère), altitude 245m, Longitude : 5° 28' 8" E, Latitude : 45° 40' 53" N

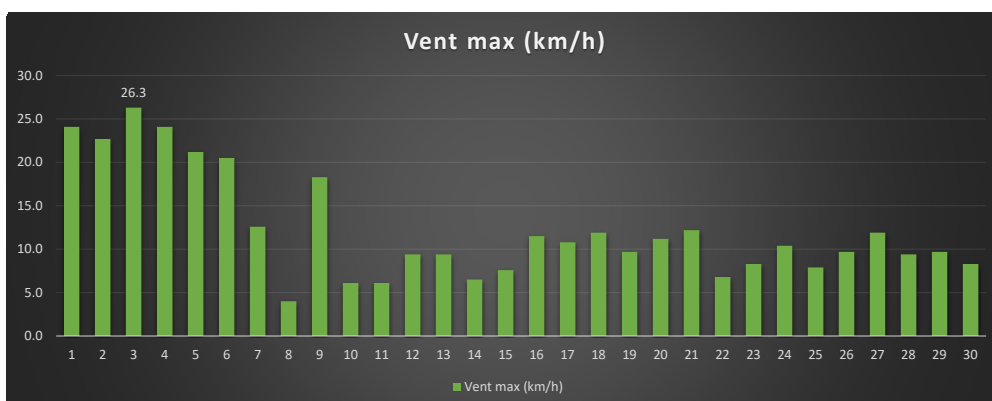
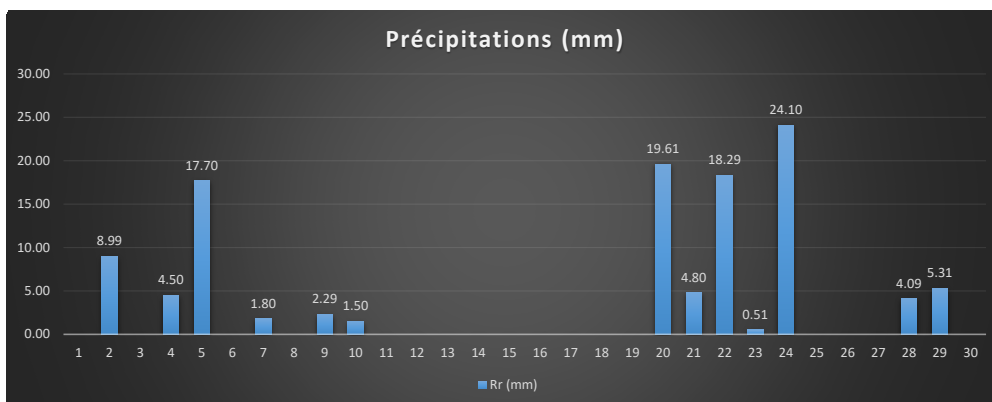
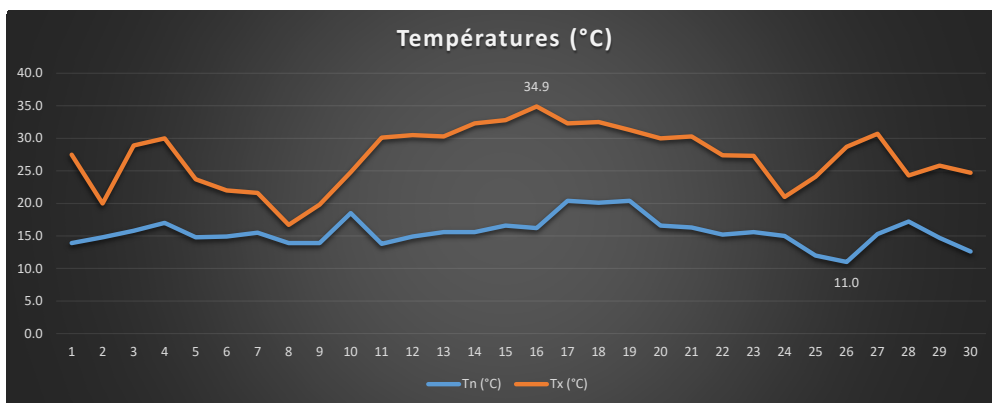
Date	Tn	Tx	Tm	Amplit.	Hum.	Vent max	Vent moy	Pn	Px	Rr
JJ/MM/AA	(°C)	(°C)	(°C)	(°C)	(%)	(km/h)	(km/h)	(hPa)	(hPa)	(mm)
01/05/21	1.6	10.3	8.7	16.9	96	6.5	0.7	1007	1015	11.40
02/05/21	5.8	15.9	9.8	11.5	79	9.4	1.0	1015	1023	0.00
03/05/21	1.6	19.2	10.4	17.6	68	7.2	0.8	1019	1025	0.00
04/05/21	4.2	21.8	13.3	17.6	66	10.4	2.2	1012	1020	0.00
05/05/21	8.2	17.6	12.9	9.4	69	11.5	1.6	1011	1018	8.71
06/05/21	5.1	12.2	9.3	7.1	90	14.8	1.5	1012	1017	9.90
07/05/21	8.9	17.5	12.7	8.6	83	8.3	0.7	1014	1021	5.31
08/05/21	6.6	26.6	15.9	20.0	68	19.8	2.7	1014	1021	0.00
09/05/21	12.2	28.2	20.1	16.0	60	11.9	2.2	1007	1016	0.00
10/05/21	10.2	19.6	14.5	9.4	85	9.4	1.0	1007	1012	46.00
11/05/21	9.2	17.2	11.4	8.0	90	13.0	1.0	1010	1018	20.60
12/05/21	7.9	20.7	13.0	12.8	77	5.4	0.7	1011	1018	0.00
13/05/21	7.8	19.1	12.2	11.3	76	11.2	1.3	1010	1014	5.30
14/05/21	7.6	17.8	11.7	10.2	80	5.4	0.5	1010	1016	6.30
15/05/21	8.5	12.5	10.9	4.0	90	11.2	1.2	1010	1015	9.70
16/05/21	11.2	20.0	14.1	8.8	90	9.4	1.7	1006	1012	7.10
17/05/21	9.3	18.3	12.9	9.0	75	11.2	1.2	1012	1020	1.80
18/05/21	8.0	17.5	11.7	9.5	81	7.2	0.8	1016	1021	5.10
19/05/21	8.3	18.6	11.1	10.3	86	9.4	0.7	1021	1026	3.30
20/05/21	6.8	21.0	13.5	14.2	72	11.2	0.7	1020	1026	0.20
21/05/21	9.9	20.4	14.3	10.5	77	13.7	1.8	1012	1020	14.20
22/05/21	8.8	22.6	13.6	13.8	78	12.2	1.1	1013	1018	2.31
23/05/21	8.5	20.6	14.1	12.1	69	5.0	0.6	1017	1022	0.51
24/05/21	9.1	21.0	13.6	11.9	77	8.6	1.4	1015	1022	0.79
25/05/21	6.0	19.9	13.1	13.9	66	6.1	0.7	1021	1027	0.00
26/05/21	6.7	24.2	17.8	17.5	57	7.9	0.9	1018	1024	0.00
27/05/21	10.5	23.7	17.0	13.2	67	6.5	1.1	1019	1021	0.00
28/05/21	9.2	21.4	12.8	12.2	82	5.4	0.4	1020	1022	0.00
29/05/21	16.8	26.0	22.6	9.2	48	18.7	3.6	1075	1077	0.00
30/05/21	9.6	26.3	18.2	16.7	64	14.0	1.6	1074	1077	0.00
31/05/21	11.4	28.6	20.3	17.2	56	29.9	3.1	1071	1075	0.00
Moy - Cumul	8.2	20.2	13.8	12.3	75	10.7	1.3	1019	1025	158.53



# RELEVÉS MENSUELS JUIN 2021

Station météo La Bichonnière Morestel (38510, Isère), altitude 245m, Longitude : 5° 28' 8" E, Latitude : 45° 40' 53" N

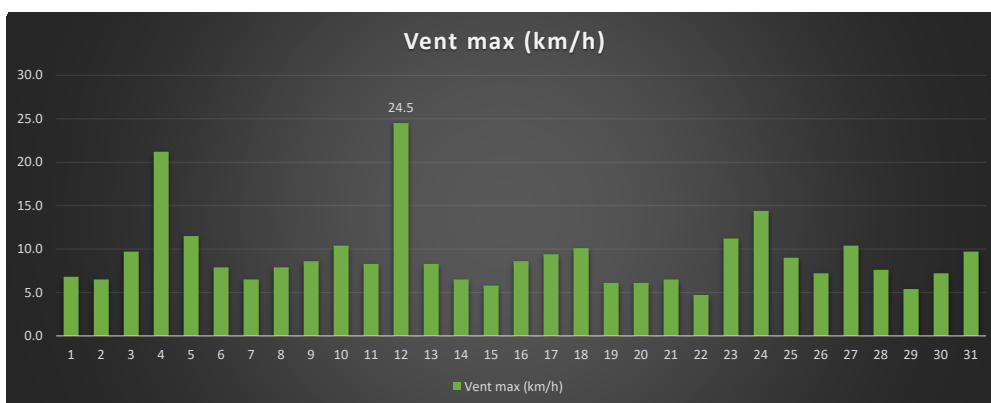
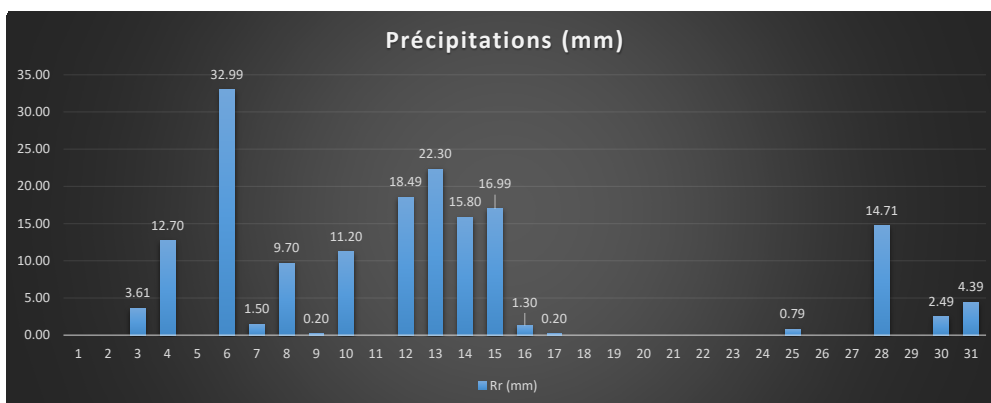
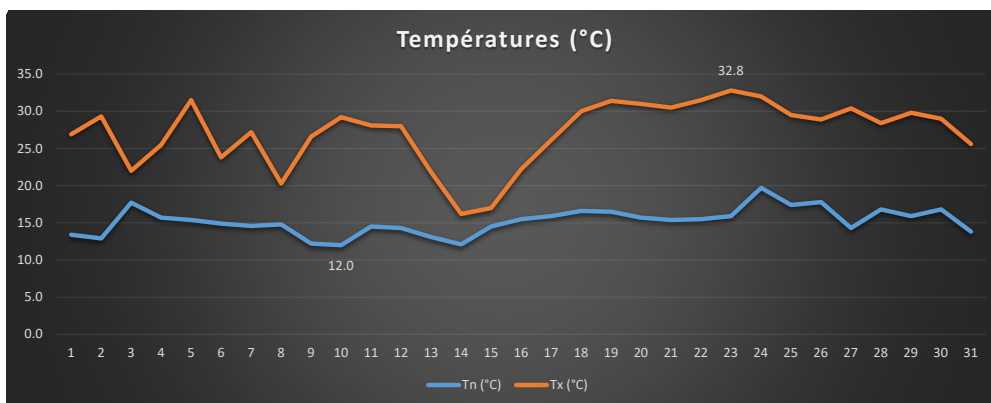
Date	Tn	Tx	Tm	Amplit.	Hum.	Vent max	Vent moy	Pn	Px	Rr
JJ/MM/AA	(°C)	(°C)	(°C)	(°C)	(%)	(km/h)	(km/h)	(hPa)	(hPa)	(mm)
01/06/21	13.9	27.5	21.3	13.6	61	24.1	3.8	1069	1073	0.00
02/06/21	14.8	20.0	17.7	5.2	84	22.7	3.2	1071	1078	8.99
03/06/21	15.8	28.9	21.8	13.1	72	26.3	5.0	1077	1080	0.00
04/06/21	17.0	30.0	22.9	13.0	62	24.1	2.9	1077	1081	4.50
05/06/21	14.8	23.7	18.1	8.9	84	21.2	2.6	1079	1081	17.70
06/06/21	14.9	22.0	17.3	7.1	84	20.5	3.0	1076	1080	0.00
07/06/21	15.5	21.6	17.7	6.1	87	12.6	1.6	1076	1078	1.80
08/06/21	13.9	16.7	15.1	2.8	98	4.0	0.1	1077	1079	0.00
09/06/21	13.9	19.8	16.0	5.9	88	18.3	5.1	1014	1018	2.29
10/06/21	18.5	24.8	21.5	6.3	79	6.1	0.5	1001	1076	1.50
11/06/21	13.8	30.1	21.6	16.3	75	6.1	0.6	1014	1016	0.00
12/06/21	14.9	30.5	22.8	15.6	71	9.4	1.0	1015	1019	0.00
13/06/21	15.6	30.3	23.3	14.7	70	9.4	1.1	1016	1020	0.00
14/06/21	15.6	32.3	23.9	16.7	62	6.5	0.7	1013	1017	0.00
15/06/21	16.6	32.8	24.7	16.2	62	7.6	0.7	1013	1016	0.00
16/06/21	16.2	34.9	25.9	18.7	61	11.5	1.2	1009	1014	0.00
17/06/21	20.4	32.3	26.0	11.9	67	10.8	1.2	1009	1013	0.00
18/06/21	20.1	32.5	26.3	12.4	65	11.9	1.5	1010	1013	0.00
19/06/21	20.4	31.3	25.8	10.9	68	9.7	1.2	1008	1014	0.00
20/06/21	16.6	30.0	22.1	13.4	79	11.2	1.4	1005	1012	19.61
21/06/21	16.3	30.3	21.5	14.0	78	12.2	2.0	1003	1008	4.80
22/06/21	15.2	27.4	20.3	12.2	77	6.8	0.6	1005	1013	18.29
23/06/21	15.6	27.3	19.9	11.7	82	8.3	0.8	1012	1016	0.51
24/06/21	15.0	21.0	17.0	6.0	89	10.4	0.4	1014	1020	24.10
25/06/21	12.0	24.1	18.0	12.1	72	7.9	0.7	1015	1020	0.00
26/06/21	11.0	28.7	19.8	17.7	69	9.7	0.9	1011	1016	0.00
27/06/21	15.3	30.7	23.1	15.4	65	11.9	1.8	1009	1013	0.00
28/06/21	17.2	24.3	19.9	7.1	85	9.4	0.5	1010	1013	4.09
29/06/21	14.7	25.8	18.5	11.1	86	9.7	0.7	1010	1015	5.31
30/06/21	12.6	24.7	17.7	12.1	77	8.3	0.4	1014	1016	0.00
Moy - Cumul	15.6	27.2	20.9	11.6	75	12.3	1.6	1028	1034	113.49



# RELEVÉS MENSUELS JUILLET 2021

Station météo La Bichonnière Morestel (38510, Isère), altitude 245m, Longitude : 5° 28' 8" E, Latitude : 45° 40' 53" N

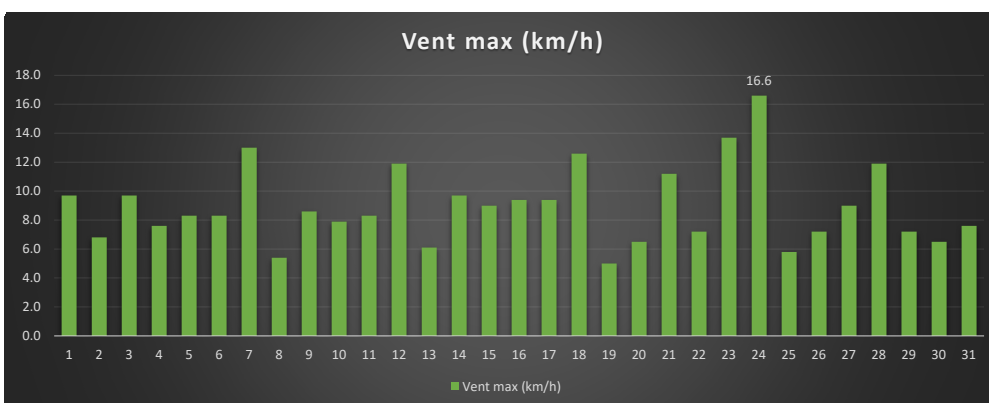
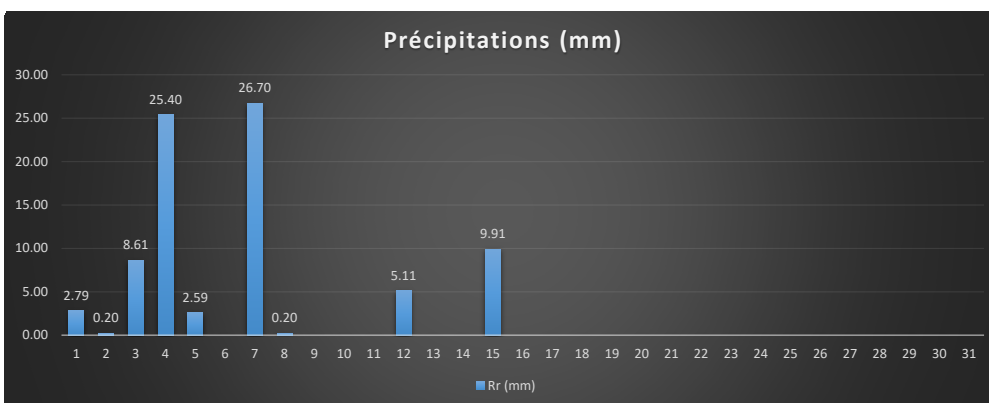
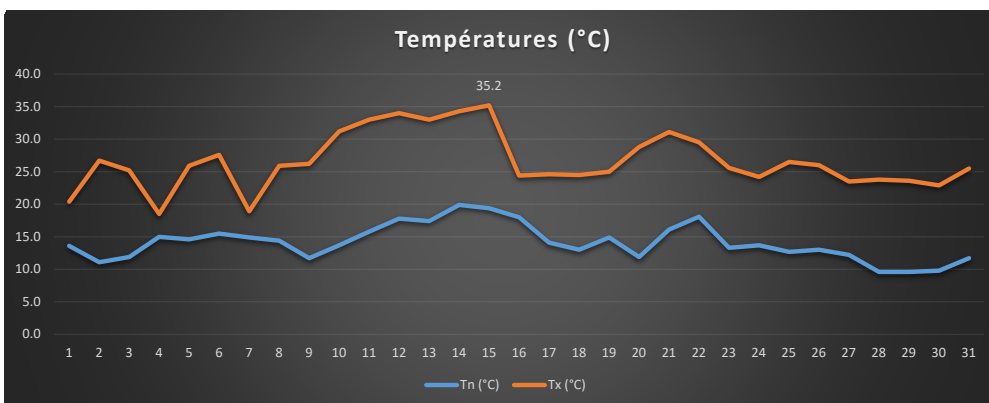
Date	Tn	Tx	Tm	Amplit.	Hum.	Vent max	Vent moy	Pn	Px	Rr
JJ/MM/AA	(°C)	(°C)	(°C)	(°C)	(%)	(km/h)	(km/h)	(hPa)	(hPa)	(mm)
01/07/21	13.4	26.9	19.8	16.9	73	6.8	0.7	1014	1016	0.00
02/07/21	12.9	29.3	21.3	11.5	68	6.5	0.6	1013	1016	0.00
03/07/21	17.7	22.0	19.5	4.3	85	9.7	0.8	1012	1015	3.61
04/07/21	15.7	25.5	18.4	9.8	88	21.2	1.1	1009	1013	12.70
05/07/21	15.4	31.5	22.3	16.1	71	11.5	1.6	1007	1013	0.00
06/07/21	14.9	23.8	18.4	8.9	88	7.9	1.0	1005	1013	32.99
07/07/21	14.6	27.2	19.5	12.6	83	6.5	0.4	1012	1015	1.50
08/07/21	14.8	20.3	17.3	5.5	89	7.9	0.6	1015	1021	9.70
09/07/21	12.2	26.6	18.3	14.4	79	8.6	0.6	1016	1021	0.20
10/07/21	12.0	29.2	19.5	17.2	78	10.4	0.8	1012	1017	11.20
11/07/21	14.5	28.1	20.4	13.6	78	8.3	0.6	1010	1016	0.00
12/07/21	14.3	28.0	20.6	13.7	79	24.5	1.8	1005	1012	18.49
13/07/21	13.1	21.8	15.3	8.7	90	8.3	0.3	1009	1013	22.30
14/07/21	12.1	16.2	14.4	4.1	98	6.5	0.3	1010	1016	15.80
15/07/21	14.5	17.0	15.6	2.5	99	5.8	0.4	1015	1016	16.99
16/07/21	15.5	22.2	18.2	6.7	92	8.6	1.5	1014	1017	1.30
17/07/21	15.9	26.1	20.0	10.2	86	9.4	1.5	1014	1018	0.20
18/07/21	16.6	30.0	22.7	13.4	79	10.1	0.8	1010	1015	0.00
19/07/21	16.5	31.4	23.5	14.9	74	6.1	0.6	1011	1013	0.00
20/07/21	15.7	31.0	23.3	15.3	74	6.1	0.7	1012	1015	0.00
21/07/21	15.4	30.5	22.8	15.1	71	6.5	0.5	1015	1018	0.00
22/07/21	15.5	31.5	22.9	16.0	72	4.7	0.4	1014	1018	0.00
23/07/21	15.9	32.8	24.4	16.9	69	11.2	1.5	1006	1014	0.00
24/07/21	19.7	32.0	23.8	12.3	68	14.4	1.7	1006	1010	0.00
25/07/21	17.4	29.5	22.6	12.1	75	9.0	0.6	1007	1010	0.79
26/07/21	17.8	28.9	22.4	11.1	69	7.2	0.7	1009	1013	0.00
27/07/21	14.3	30.4	21.5	16.1	75	10.4	0.6	1009	1014	0.00
28/07/21	16.8	28.4	21.1	11.6	83	7.6	0.4	1012	1014	14.71
29/07/21	15.9	29.8	22.2	13.9	74	5.4	0.4	1010	1015	0.00
30/07/21	16.8	29.0	21.2	12.2	86	7.2	0.5	1009	1011	2.49
31/07/21	13.8	25.6	19.7	11.8	81	9.7	1.0	1008	1012	4.39
Moy - Cumul	15.2	27.2	20.4	11.9	80	9.2	0.8	1011	1015	169.36



# RELEVÉS MENSUELS AOÛT 2021

Station météo La Bichonnière Morestel (38510, Isère), altitude 245m, Longitude : 5° 28' 8" E, Latitude : 45° 40' 53" N

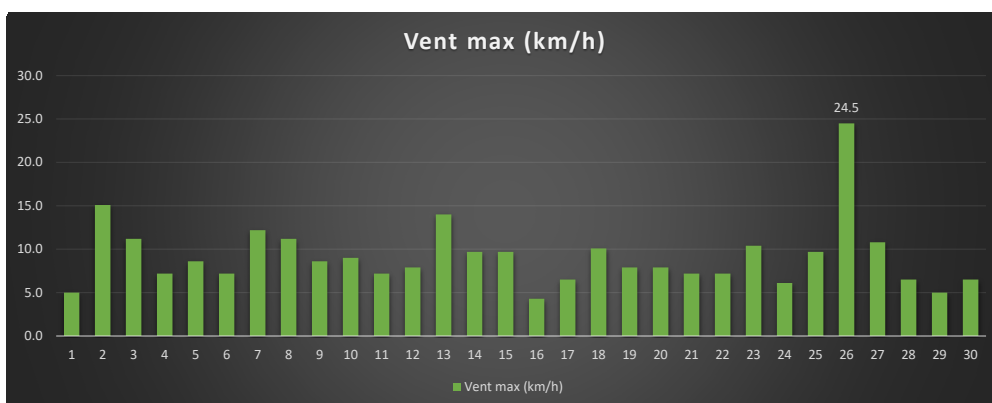
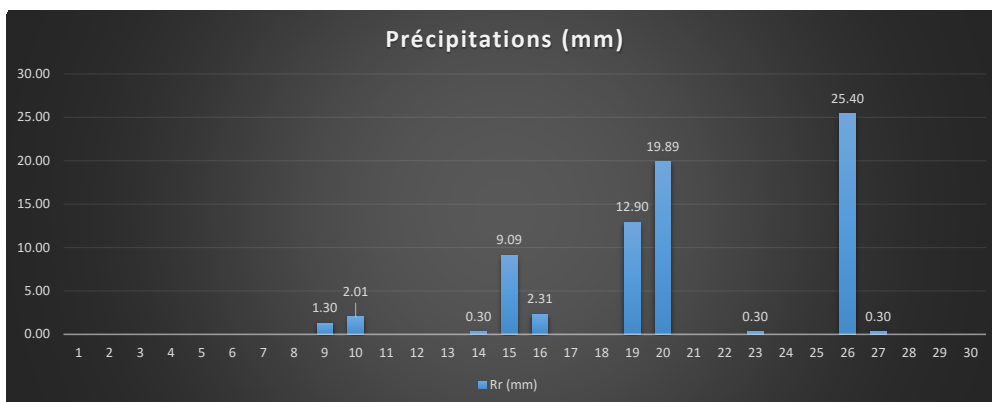
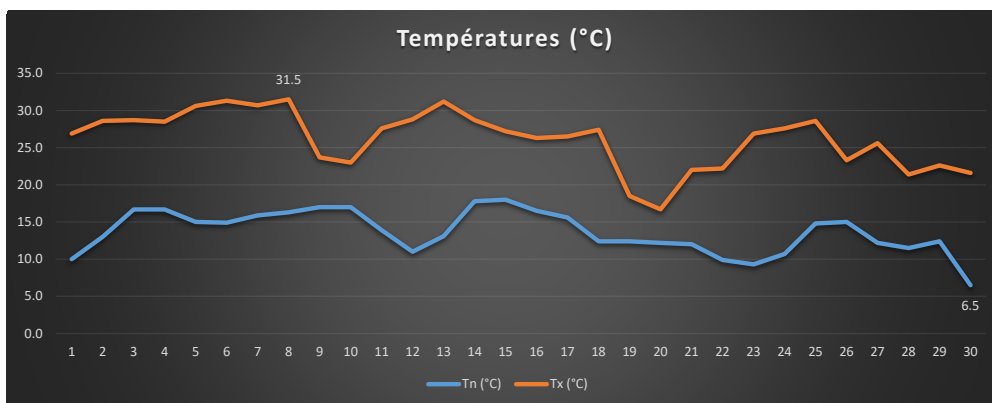
Date	Tn	Tx	Tm	Amplit.	Hum.	Vent max	Vent moy	Pn	Px	Rr
JJ/MM/AA	(°C)	(°C)	(°C)	(°C)	(%)	(km/h)	(km/h)	(hPa)	(hPa)	(mm)
01/08/21	13.6	20.4	16.3	6.8	90	9.7	0.5	1008	1013	2.79
02/08/21	11.1	26.7	17.8	15.6	78	6.8	0.4	1012	1015	0.20
03/08/21	11.9	25.2	16.7	13.3	87	9.7	0.9	1012	1014	8.61
04/08/21	15.0	18.5	16.1	3.5	99	7.6	0.5	1010	1013	25.40
05/08/21	14.6	25.9	18.9	11.3	85	8.3	0.7	1008	1012	2.59
06/08/21	15.5	27.6	21.2	12.1	74	8.3	0.5	1005	1009	0.00
07/08/21	14.9	18.9	16.5	4.0	96	13.0	1.1	1004	1010	26.70
08/08/21	14.4	25.9	18.8	11.5	78	5.4	0.3	1010	1016	0.20
09/08/21	11.7	26.2	18.5	14.5	77	8.6	0.5	1015	1018	0.00
10/08/21	13.7	31.2	21.7	17.5	74	7.9	0.5	1014	1017	0.00
11/08/21	15.8	33.0	23.7	17.2	75	8.3	0.4	1014	1017	0.00
12/08/21	17.8	34.0	24.0	16.2	80	11.9	0.9	1014	1020	5.11
13/08/21	17.4	33.0	24.7	15.6	78	6.1	0.3	1018	1021	0.00
14/08/21	19.9	34.3	26.7	14.4	78	9.7	1.0	1014	1019	0.00
15/08/21	19.4	35.2	26.9	15.8	77	9.0	1.3	1010	1015	9.91
16/08/21	18.0	24.4	20.2	6.4	78	9.4	0.7	1013	1018	0.00
17/08/21	14.1	24.6	19.0	10.5	74	9.4	1.2	1016	1019	0.00
18/08/21	13.0	24.5	18.3	11.5	76	12.6	1.4	1015	1019	0.00
19/08/21	14.9	25.0	18.9	10.1	79	5.0	0.4	1012	1016	0.00
20/08/21	11.9	28.8	19.5	16.9	79	6.5	0.4	1013	1015	0.00
21/08/21	16.1	31.1	23.0	15.0	74	11.2	2.0	1014	1016	0.00
22/08/21	18.1	29.5	22.9	11.4	72	7.2	0.8	1015	1020	0.00
23/08/21	13.3	25.6	19.6	12.3	75	13.7	1.6	1015	1020	0.00
24/08/21	13.7	24.2	18.4	10.5	81	16.6	0.9	1013	1016	0.00
25/08/21	12.7	26.5	18.9	13.8	78	5.8	0.6	1012	1015	0.00
26/08/21	13.0	26.0	18.8	13.0	78	7.2	0.8	1011	1014	0.00
27/08/21	12.2	23.5	17.5	11.3	74	9.0	1.3	1011	1013	0.00
28/08/21	9.6	23.8	16.5	14.2	74	11.9	1.3	1013	1015	0.00
29/08/21	9.6	23.6	16.1	14.0	79	7.2	0.9	1013	1016	0.00
30/08/21	9.8	22.9	15.9	13.1	82	6.5	0.6	1013	1015	0.00
31/08/21	11.7	25.5	17.0	13.8	82	7.6	0.7	1014	1018	0.00
Moy - Cumul	14.1	26.6	19.6	12.5	79	8.9	0.8	1012	1016	81.51



# RELEVÉS MENSUELS SEPTEMBRE 2021

Station météo La Bichonnière Morestel (38510, Isère), altitude 245m, Longitude : 5° 28' 8" E, Latitude : 45° 40' 53" N

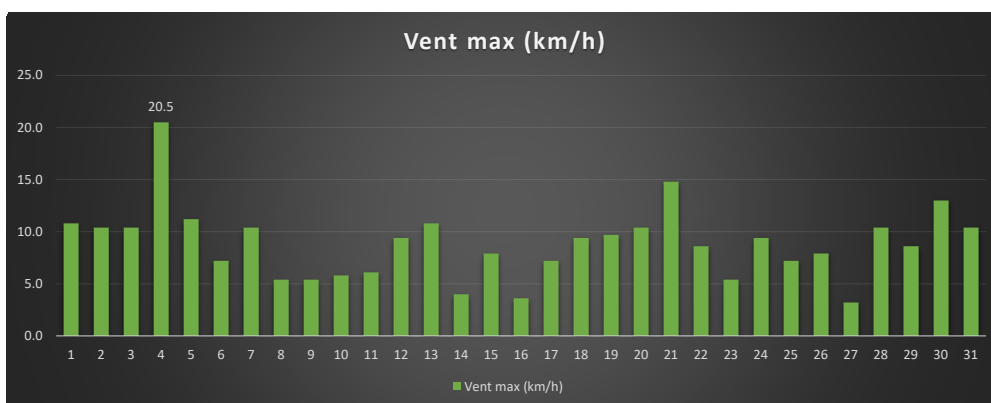
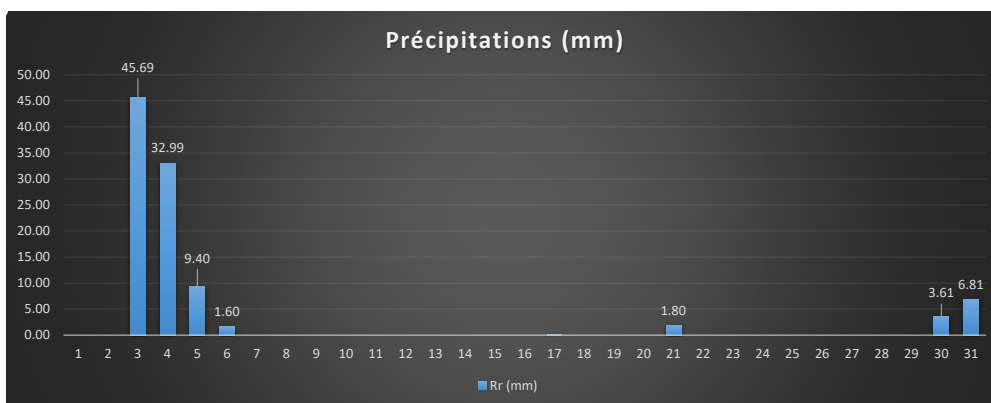
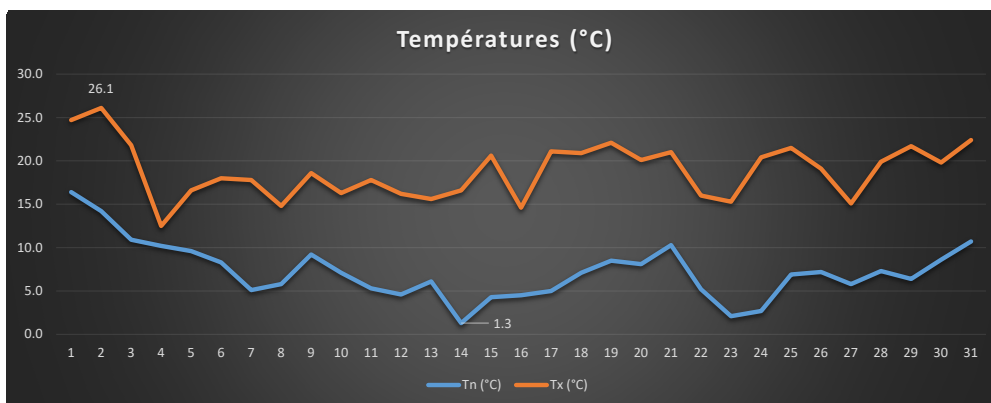
Date	Tn	Tx	Tm	Amplit.	Hum.	Vent max	Vent moy	Pn	Px	Rr
JJ/MM/AA	(°C)	(°C)	(°C)	(°C)	(%)	(km/h)	(km/h)	(hPa)	(hPa)	(mm)
01/09/21	10.0	26.9	17.7	16.9	80	5.0	0.4	1017	1020	0.00
02/09/21	13.0	28.6	20.7	15.6	73	15.1	1.0	1016	1019	0.00
03/09/21	16.7	28.7	20.5	12.0	80	11.2	0.8	1014	1018	0.00
04/09/21	16.7	28.5	20.9	11.8	81	7.2	0.3	1011	1015	0.00
05/09/21	15.0	30.6	21.7	15.6	77	8.6	0.5	1014	1017	0.00
06/09/21	14.9	31.3	22.0	16.4	74	7.2	0.4	1016	1020	0.00
07/09/21	15.9	30.7	22.6	14.8	73	12.2	1.6	1014	1020	0.00
08/09/21	16.3	31.5	23.1	15.2	65	11.2	1.7	1010	1015	0.00
09/09/21	17.0	23.7	19.8	6.7	76	8.6	1.2	1012	1014	1.30
10/09/21	17.0	23.0	19.3	6.0	80	9.0	1.1	1012	1016	2.01
11/09/21	13.9	27.6	19.5	13.7	78	7.2	0.8	1014	1018	0.00
12/09/21	11.0	28.8	18.9	17.8	76	7.9	0.4	1013	1016	0.00
13/09/21	13.1	31.2	21.1	18.1	72	14.0	1.2	1012	1015	0.00
14/09/21	17.8	28.7	22.0	10.9	79	9.7	1.0	1011	1014	0.30
15/09/21	18.0	27.2	20.3	9.2	93	9.7	1.3	1011	1014	9.09
16/09/21	16.5	26.3	18.9	9.8	93	4.3	0.2	1012	1015	2.31
17/09/21	15.6	26.5	19.3	10.9	85	6.5	0.4	1010	1014	0.00
18/09/21	12.4	27.4	18.3	15.0	83	10.1	0.4	1009	1013	0.00
19/09/21	12.4	18.5	14.7	6.1	89	7.9	0.4	1010	1015	12.90
20/09/21	12.2	16.7	13.7	4.5	97	7.9	0.5	1014	1019	19.89
21/09/21	12.0	22.0	15.4	10.0	90	7.2	0.3	1018	1023	0.00
22/09/21	9.9	22.2	14.1	12.3	90	7.2	0.3	1019	1024	0.00
23/09/21	9.3	26.9	16.2	17.6	83	10.4	0.4	1017	1020	0.30
24/09/21	10.7	27.6	17.8	16.9	83	6.1	0.3	1014	1018	0.00
25/09/21	14.8	28.6	19.8	13.8	79	9.7	1.5	1013	1016	0.00
26/09/21	15.0	23.3	18.3	8.3	87	24.5	2.3	1013	1018	25.40
27/09/21	12.2	25.6	18.2	13.4	83	10.8	0.9	1015	1021	0.30
28/09/21	11.5	21.4	15.8	9.9	83	6.5	0.4	1017	1022	0.00
29/09/21	12.4	22.6	16.4	10.2	80	5.0	0.3	1018	1025	0.00
30/09/21	6.5	21.6	13.0	15.1	79	6.5	0.4	1021	1025	0.00
Moy - Cumul	13.7	26.1	18.7	12.5	81	9.1	0.8	1014	1018	73.80



# RELEVÉS MENSUELS OCTOBRE 2021

Station météo La Bichonnière Morestel (38510, Isère), altitude 245m, Longitude : 5° 28' 8" E, Latitude : 45° 40' 53" N

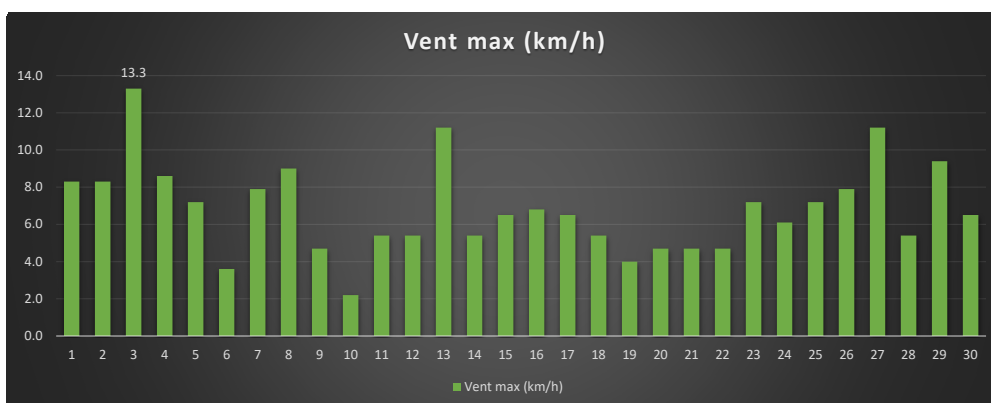
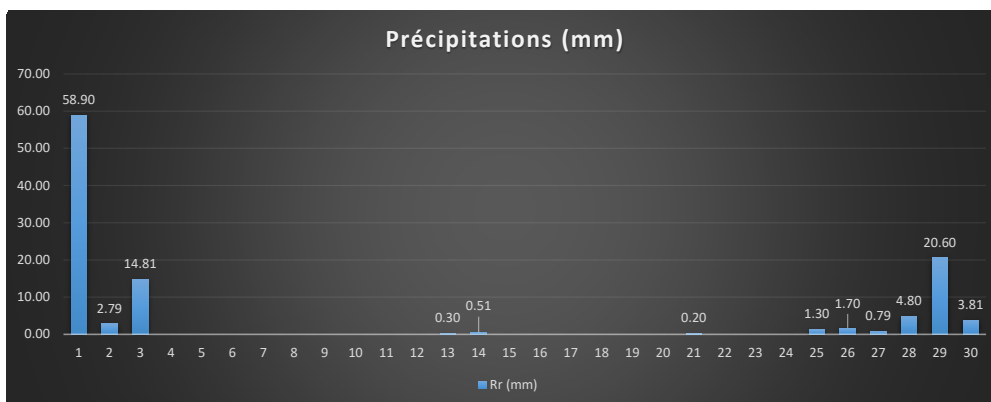
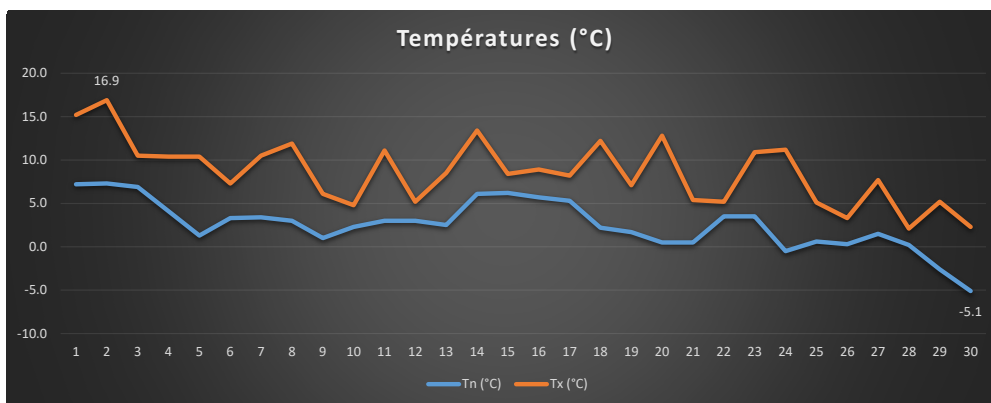
Date	Tn	Tx	Tm	Amplit.	Hum.	Vent max	Vent moy	Pn	Px	Rr
JJ/MM/AA	(°C)	(°C)	(°C)	(°C)	(%)	(km/h)	(km/h)	(hPa)	(hPa)	(mm)
01/10/21	16.4	24.7	15.3	8.3	80	10.8	1.1	1015	1022	0.00
02/10/21	14.2	26.1	19.4	11.9	79	10.4	1.4	1008	1016	0.00
03/10/21	10.9	21.8	16.6	10.9	84	10.4	0.9	1003	1014	45.69
04/10/21	10.2	12.5	11.0	2.3	99	20.5	0.5	1013	1017	32.99
05/10/21	9.6	16.6	12.0	7.0	95	11.2	1.1	1010	1016	9.40
06/10/21	8.3	18.0	11.5	9.7	88	7.2	0.4	1016	1023	1.60
07/10/21	5.1	17.8	11.5	12.7	83	10.4	1.1	1018	1022	0.00
08/10/21	5.8	14.8	10.2	9.0	91	5.4	0.3	1019	1021	0.00
09/10/21	9.2	18.6	12.7	9.4	89	5.4	0.4	1018	1021	0.00
10/10/21	7.1	16.3	11.3	9.2	90	5.8	0.5	1020	1022	0.00
11/10/21	5.3	17.8	9.5	12.5	87	6.1	0.4	1020	1023	0.00
12/10/21	4.6	16.2	9.5	11.6	87	9.4	0.7	1016	1021	0.00
13/10/21	6.1	15.6	10.0	9.5	83	10.8	1.1	1018	1022	0.00
14/10/21	1.3	16.6	6.7	15.3	89	4.0	0.1	1020	1025	0.00
15/10/21	4.3	20.6	10.6	16.3	80	7.9	0.9	1014	1020	0.00
16/10/21	4.5	14.6	8.2	10.1	94	3.6	0.1	1016	1018	0.00
17/10/21	5.0	21.1	10.5	16.1	89	7.2	0.5	1016	1019	0.20
18/10/21	7.1	20.9	12.4	13.8	84	9.4	0.7	1019	1023	0.00
19/10/21	8.5	22.1	13.8	13.6	81	9.7	1.5	1021	1025	0.00
20/10/21	8.1	20.1	14.4	12.0	83	10.4	1.3	1010	1022	0.00
21/10/21	10.3	21.0	15.6	10.7	75	14.8	1.4	1009	1016	1.80
22/10/21	5.2	16.0	10.9	10.8	83	8.6	1.1	1015	1022	0.00
23/10/21	2.1	15.3	6.6	13.2	86	5.4	0.2	1021	1024	0.00
24/10/21	2.7	20.4	10.0	17.7	80	9.4	1.2	1019	1023	0.00
25/10/21	6.9	21.5	12.0	14.6	80	7.2	0.8	1017	1020	0.00
26/10/21	7.2	19.1	12.0	11.9	86	7.9	0.7	1019	1022	0.00
27/10/21	5.8	15.1	9.5	9.3	94	3.2	0.1	1019	1023	0.00
28/10/21	7.3	19.9	11.6	12.6	82	10.4	1.9	1013	1020	0.00
29/10/21	6.4	21.7	12.5	15.3	77	8.6	1.2	1008	1013	0.00
30/10/21	8.6	19.8	14.2	11.2	78	13.0	1.4	1001	1010	3.61
31/10/21	10.7	22.4	15.1	11.7	89	10.4	1.2	1003	1010	6.81
Moy - Cumul	7.3	18.9	11.8	11.6	85	8.9	0.8	1015	1020	102.10



# RELEVÉS MENSUELS NOVEMBRE 2021

Station météo La Bichonnière Morestel (38510, Isère), altitude 245m, Longitude : 5° 28' 8" E, Latitude : 45° 40' 53" N

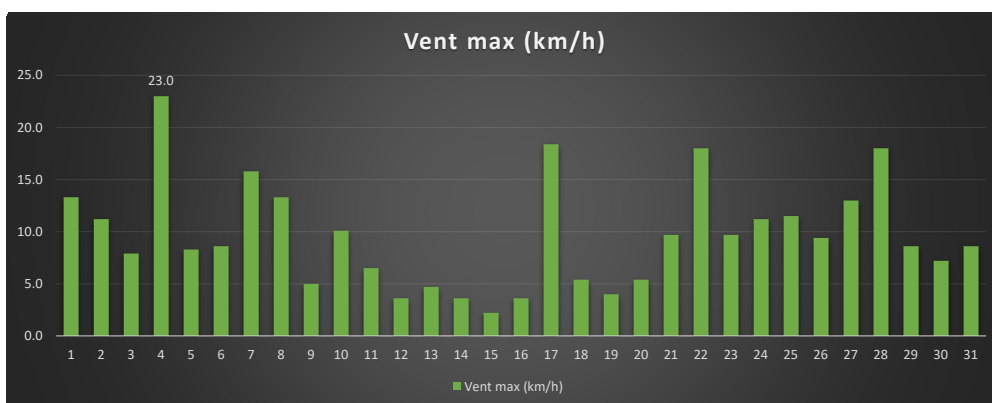
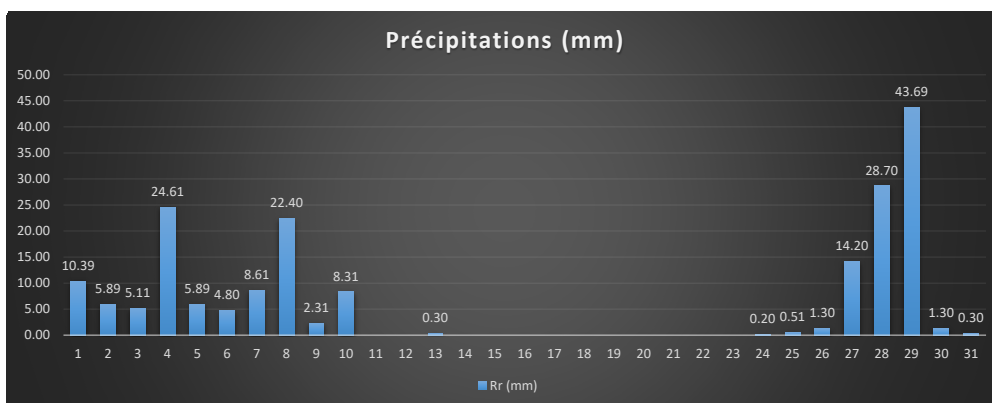
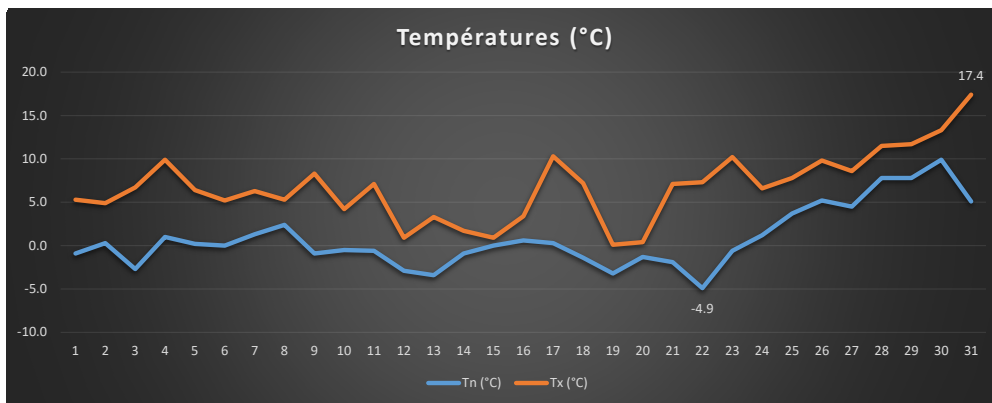
Date	Tn	Tx	Tm	Amplit.	Hum.	Vent max	Vent moy	Pn	Px	Rr
JJ/MM/AA	(°C)	(°C)	(°C)	(°C)	(%)	(km/h)	(km/h)	(hPa)	(hPa)	(mm)
01/11/21	7.2	15.2	11.0	8.0	97	8.3	0.6	1003	1005	58.90
02/11/21	7.3	16.9	10.6	9.6	83	8.3	1.1	999	1005	2.79
03/11/21	6.9	10.5	8.3	3.6	92	13.3	1.3	997	1003	14.81
04/11/21	4.1	10.4	6.6	6.3	92	8.6	0.4	1002	1015	0.00
05/11/21	1.3	10.4	5.4	9.1	94	7.2	0.5	1015	1023	0.00
06/11/21	3.3	7.3	4.9	4.0	95	3.6	0.2	1023	1026	0.00
07/11/21	3.4	10.5	5.4	7.1	92	7.9	0.4	1018	1024	0.00
08/11/21	3.0	11.9	6.6	8.9	89	9.0	0.7	1015	1019	0.00
09/11/21	1.0	6.1	3.5	5.1	96	4.7	0.1	1018	1022	0.00
10/11/21	2.3	4.8	3.5	2.5	97	2.2	0.0	1019	1022	0.00
11/11/21	3.0	11.1	5.0	8.1	95	5.4	0.2	1019	1022	0.00
12/11/21	3.0	5.2	4.0	2.2	99	5.4	0.2	1015	1019	0.00
13/11/21	2.5	8.5	5.3	6.0	97	11.2	0.6	1014	1018	0.30
14/11/21	6.1	13.4	8.0	7.3	97	5.4	0.2	1011	1015	0.51
15/11/21	6.2	8.4	7.5	2.2	96	6.5	0.2	1014	1019	0.00
16/11/21	5.7	8.9	7.4	3.2	93	6.8	0.6	1017	1019	0.00
17/11/21	5.3	8.2	6.2	2.9	89	6.5	1.0	1018	1025	0.00
18/11/21	2.2	12.2	6.3	10.0	90	5.4	0.2	1024	1029	0.00
19/11/21	1.7	7.1	4.6	5.4	97	4.0	0.1	1027	1029	0.00
20/11/21	0.5	12.8	5.6	12.3	92	4.7	0.2	1016	1027	0.00
21/11/21	0.5	5.4	3.1	4.9	99	4.7	0.2	1008	1016	0.20
22/11/21	3.5	5.2	4.5	1.7	98	4.7	0.3	1008	1016	0.00
23/11/21	3.5	10.9	6.7	7.4	88	7.2	0.4	1015	1020	0.00
24/11/21	-0.5	11.2	4.0	11.7	90	6.1	0.2	1008	1019	0.00
25/11/21	0.6	5.1	2.6	4.5	98	7.2	0.4	1005	1008	1.30
26/11/21	0.3	3.3	1.5	3.0	96	7.9	1.5	995	1006	1.70
27/11/21	1.5	7.7	3.9	6.2	89	11.2	1.4	991	996	0.79
28/11/21	0.2	2.1	0.7	1.9	99	5.4	0.1	995	1000	4.80
29/11/21	-2.6	5.2	0.8	7.8	96	9.4	1.0	1000	1019	20.60
30/11/21	-5.1	2.3	-0.7	7.4	93	6.5	0.7	1018	1023	3.81
Moy - Cumul	2.6	8.6	5.1	6.0	94	6.8	0.5	1011	1017	110.51



# RELEVÉS MENSUELS DÉCEMBRE 2021

Station météo La Bichonnière Morestel (38510, Isère), altitude 245m, Longitude : 5° 28' 8" E, Latitude : 45° 40' 53" N

Date	Tn	Tx	Tm	Amplit.	Hum.	Vent max	Vent moy	Pn	Px	Rr
JJ/MM/AA	(°C)	(°C)	(°C)	(°C)	(%)	(km/h)	(km/h)	(hPa)	(hPa)	(mm)
01/12/21	-0.9	5.3	2.7	6.2	95	13.3	1.8	1003	1018	10.39
02/12/21	0.3	4.9	2.7	4.6	98	11.2	0.8	1001	1010	5.89
03/12/21	-2.7	6.7	0.9	9.4	89	7.9	0.9	1010	1016	5.11
04/12/21	1.0	9.9	5.3	8.9	97	23.0	2.4	1002	1011	24.61
05/12/21	0.2	6.4	2.9	6.2	97	8.3	0.6	1003	1008	5.89
06/12/21	0.0	5.2	1.3	5.2	97	8.6	0.4	1007	1015	4.80
07/12/21	1.3	6.3	3.4	5.0	96	15.8	2.0	1002	1016	8.61
08/12/21	2.4	5.3	4.0	2.9	98	13.3	1.2	999	1004	22.40
09/12/21	-0.9	8.3	2.8	9.2	95	5.0	0.3	1003	1009	2.31
10/12/21	-0.5	4.2	1.8	4.7	99	10.1	1.3	996	1009	8.31
11/12/21	-0.6	7.1	2.9	7.7	93	6.5	0.8	1008	1023	0.00
12/12/21	-2.9	0.9	-1.1	3.8	99	3.6	0.1	1022	1027	0.00
13/12/21	-3.4	3.3	-0.8	6.7	99	4.7	0.1	1024	1026	0.30
14/12/21	-0.9	1.7	0.3	2.6	99	3.6	0.0	1025	1027	0.00
15/12/21	0.0	0.9	0.4	0.9	99	2.2	0.1	1026	1030	0.00
16/12/21	0.6	3.4	2.1	2.8	97	3.6	0.2	1029	1031	0.00
17/12/21	0.3	10.3	3.9	10.0	88	18.4	1.2	1029	1031	0.00
18/12/21	-1.4	7.2	1.8	8.6	95	5.4	0.3	1028	1030	0.00
19/12/21	-3.2	0.1	-1.0	3.3	99	4.0	0.2	1022	1029	0.00
20/12/21	-1.3	0.4	-0.4	1.7	96	5.4	0.5	1019	1022	0.00
21/12/21	-1.9	7.1	1.6	9.0	88	9.7	0.8	1017	1020	0.00
22/12/21	-4.9	7.3	1.2	12.2	85	18.0	2.1	1018	1020	0.00
23/12/21	-0.6	10.2	3.5	10.8	79	9.7	2.1	1014	1019	0.00
24/12/21	1.2	6.6	3.7	5.4	86	11.2	2.4	1005	1014	0.20
25/12/21	3.7	7.8	5.4	4.1	94	11.5	1.8	1002	1006	0.51
26/12/21	5.2	9.8	6.9	4.6	96	9.4	1.0	1003	1005	1.30
27/12/21	4.5	8.6	6.3	4.1	98	13.0	2.7	1000	1006	14.20
28/12/21	7.8	11.5	9.1	3.7	96	18.0	2.0	1003	1010	28.70
29/12/21	7.8	11.7	9.4	3.9	99	8.6	1.4	1010	1019	43.69
30/12/21	9.9	13.3	11.2	3.4	99	7.2	0.5	1018	1022	1.30
31/12/21	5.1	17.4	10.1	12.3	91	8.6	1.3	1020	1025	0.30
Moy - Cumul	0.8	6.7	3.4	5.9	95	9.6	1.1	1012	1018	188.82



# FICHE CLIMATOLOGIQUE - Année 2021

Station météo La Bichonnière Morestel (38510, Isère), altitude 245m, Longitude : 5° 28' 8" E, Latitude : 45° 40' 53" N

Températures (°C)	Janvier	Février	Mars	Avril	Mai	Juin	Juillet	Août	Septembre	Octobre	Novembre	Décembre	Max/Min
<b>Tnn (°C)</b>	-6.7	-5.3	-1.9	-3.7	1.6	11.0	12.0	9.6	6.5	1.3	-5.1	-4.9	-6.7
<b>Txx (°C)</b>	14.8	22.6	27.2	27.2	28.6	34.9	32.8	35.2	31.5	26.1	16.9	17.4	35.2
<b>Txn (°C)</b>	-1.5	-0.8	7.0	10.3	10.3	16.7	16.2	18.5	16.7	16.4	7.3	9.9	-1.5
<b>Tnx (°C)</b>	8.4	8.2	9.3	11.9	16.8	20.4	19.7	19.9	18.0	12.5	2.1	0.1	20.4
<b>Tm (°C)</b>	2.4	7.8	8.4	10.6	13.8	20.9	20.4	19.6	18.7	11.8	5.1	3.4	20.9

Précipitations (mm)	Janvier	Février	Mars	Avril	Mai	Juin	Juillet	Août	Septembre	Octobre	Novembre	Décembre	Records/Cum
<b>Rr (mm)</b>	139.28	68.87	52.30	47.22	158.53	113.49	169.36	81.51	73.80	102.10	110.51	188.82	188.82
<b>Cumul</b>	139.28	208.15	260.45	307.67	466.20	579.69	749.05	830.56	904.36	1006.46	1116.97	1305.79	1305.79

Pressions (hPa)	Janvier	Février	Mars	Avril	Mai	Juin	Juillet	Août	Septembre	Octobre	Novembre	Décembre	Records
<b>Pn (hPa)</b>	992	995	1013	1004	1006	1001	1005	1004	1009	1001	991	996	991
<b>Px (hPa)</b>	1031	1037	1035	1028	1077	1081	1021	1021	1025	1025	1029	1031	1081
<b>Pm (hPa)</b>	1015	1019	1024	1018	1022	1031	1013	1014	1016	1017	1014	1015	1031

Hygrométrie (%)	Janvier	Février	Mars	Avril	Mai	Juin	Juillet	Août	Septembre	Octobre	Novembre	Décembre	Records
<b>HRm (%)</b>	91	82	71	64	75	75	80	79	81	85	94	95	95

Vents (km/h)	Janvier	Février	Mars	Avril	Mai	Juin	Juillet	Août	Septembre	Octobre	Novembre	Décembre	Records
<b>Moy (km/h)</b>	1.2	1.8	1.8	1.6	1.3	1.6	0.8	0.8	0.8	0.8	0.5	1.1	1.8
<b>Max (km/h)</b>	18.7	24.1	20.2	20.5	29.9	26.3	24.5	16.6	24.5	20.5	13.3	23.0	29.9

**Températures**  
**Tnn (°C)** : Température minimale absolue  
**Txx (°C)** : Température maximale absolue  
**Txn (°C)** : Température minimale la plus élevée  
**Tnx (°C)** : Température maximale la plus basse  
**Tm (°C)** : Température moyenne

**Précipitations**  
**Rrab (mm)** : Cumul précipitations annuelles

**Pressions**  
**Pn (hPa)** : Pression minimale absolue  
**Px (hPa)** : Pression maximale absolue

**Hygrométrie**  
**RHn (%)** : Hygrométrie annuelle moyenne

**Vent (km/h)**  
**Moy (km/h)** : Vent moyen  
**Max (km/h)** : Vent max

