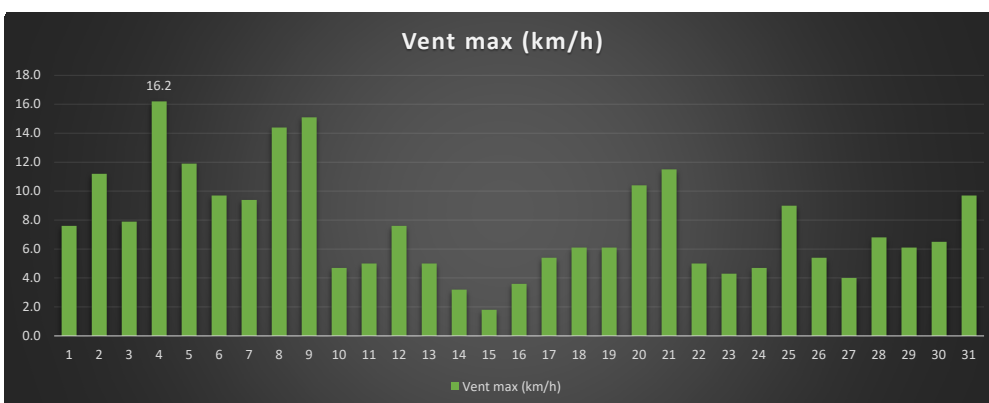
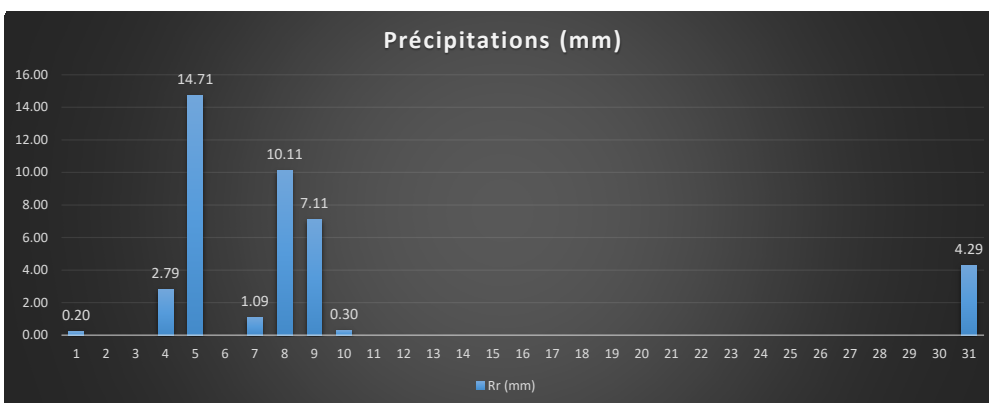
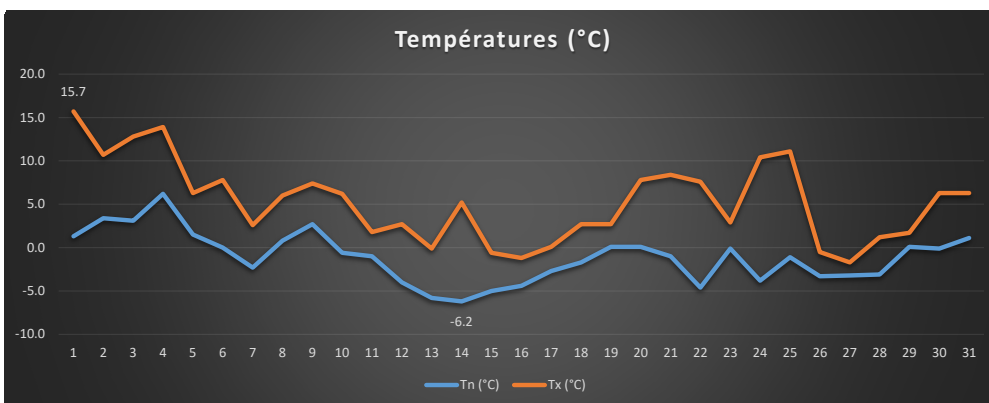


RELEVÉS MENSUELS JANVIER 2022

Station météo La Bichonnière Morestel (38510, Isère), altitude 245m, Longitude : 5° 28' 8" E, Latitude : 45° 40' 53" N

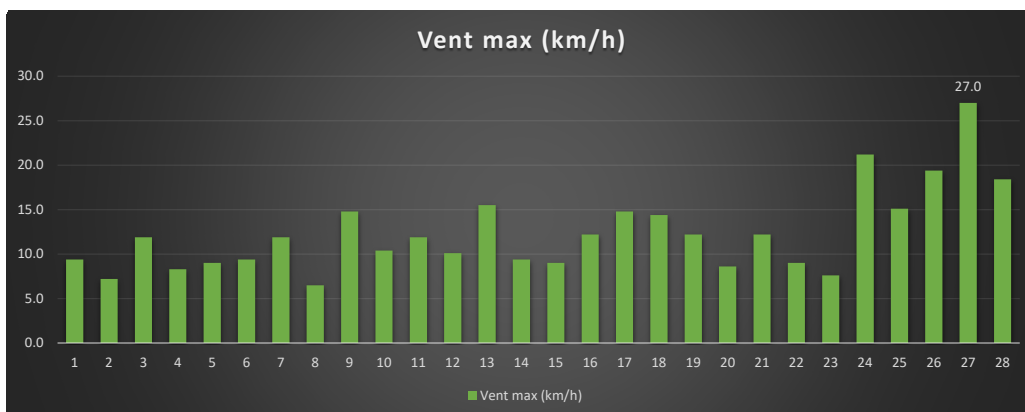
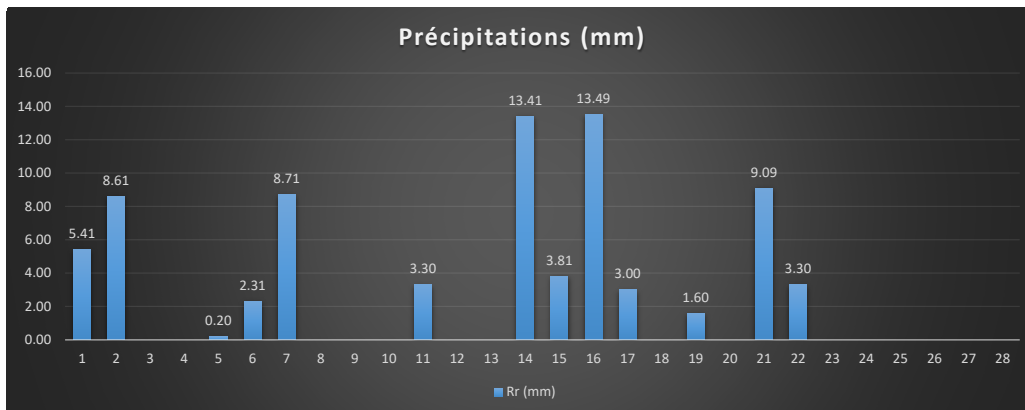
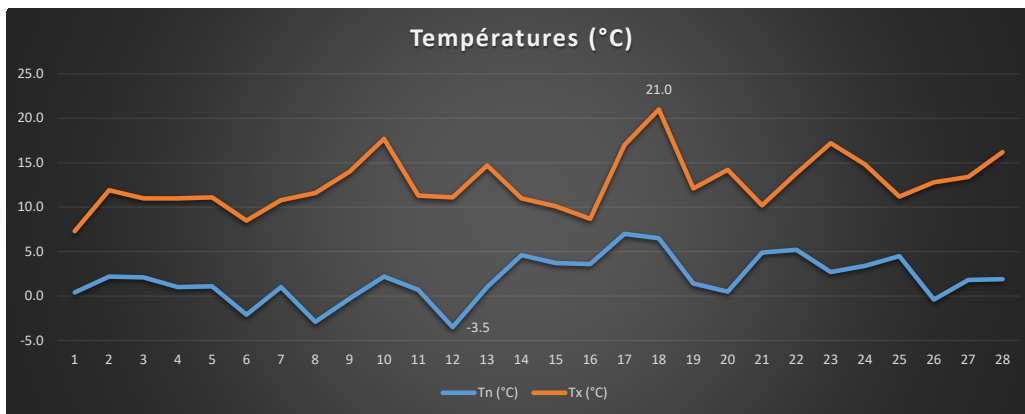
Date	Tn	Tx	Tm	Amplit.	Hum.	Vent max	Vent moy	Pn	Px	Rr
JJ/MM/AA	(°C)	(°C)	(°C)	(°C)	(%)	(km/h)	(km/h)	(hPa)	(hPa)	(mm)
01/01/22	1.3	15.7	6.9	14.4	90	7.6	0.4	1022	1025	0.20
02/01/22	3.4	10.7	6.4	7.3	88	11.2	1.4	1021	1024	0.00
03/01/22	3.1	12.8	7.1	9.7	91	7.9	0.9	1012	1024	0.00
04/01/22	6.2	13.9	10.2	7.7	83	16.2	2.2	1001	1012	2.79
05/01/22	1.5	6.3	3.5	4.8	85	11.9	1.4	1004	1013	14.71
06/01/22	0.0	7.8	3.1	7.8	82	9.7	1.9	1012	1019	0.00
07/01/22	-2.3	2.6	-0.2	4.9	96	9.4	0.7	1017	1020	1.09
08/01/22	0.8	6.0	3.2	5.2	96	14.4	2.1	1003	1018	10.11
09/01/22	2.7	7.4	3.7	4.7	97	15.1	0.9	1003	1009	7.11
10/01/22	-0.6	6.2	2.3	6.8	97	4.7	0.3	1007	1021	0.30
11/01/22	-1.0	1.8	0.2	2.8	96	5.0	0.2	1021	1028	0.00
12/01/22	-4.0	2.7	-0.4	6.7	92	7.6	0.5	1027	1034	0.00
13/01/22	-5.8	-0.1	-2.7	5.7	96	5.0	0.1	1033	1035	0.00
14/01/22	-6.2	5.2	-1.7	11.4	95	3.2	0.1	1027	1034	0.00
15/01/22	-5.0	-0.6	-3.2	4.4	99	1.8	0.0	1021	1027	0.00
16/01/22	-4.4	-1.2	-2.9	3.2	99	3.6	0.1	1030	1031	0.00
17/01/22	-2.7	0.1	-1.6	2.8	99	5.4	0.3	1031	1034	0.00
18/01/22	-1.7	2.7	0.7	4.4	99	6.1	0.1	1028	1031	0.00
19/01/22	0.1	2.7	1.5	2.6	94	6.1	0.8	1025	1029	0.00
20/01/22	0.1	7.8	2.6	7.7	93	10.4	1.1	1023	1026	0.00
21/01/22	-1.0	8.4	2.1	9.4	75	11.5	2.2	1023	1029	0.00
22/01/22	-4.6	7.6	0.1	12.2	85	5.0	0.3	1028	1030	0.00
23/01/22	-0.1	2.9	1.0	3.0	94	4.3	0.1	1027	1030	0.00
24/01/22	-3.8	10.4	1.9	14.2	89	4.7	0.2	1026	1029	0.00
25/01/22	-1.1	11.1	2.8	12.2	85	9.0	0.5	1028	1030	0.00
26/01/22	-3.3	-0.5	-1.8	2.8	99	5.4	0.1	1028	1030	0.00
27/01/22	-3.2	-1.7	-2.5	1.5	98	4.0	0.2	1028	1031	0.00
28/01/22	-3.1	1.2	-1.1	4.3	98	6.8	0.6	1030	1034	0.00
29/01/22	0.1	1.7	0.6	1.6	94	6.1	0.3	1030	1034	0.00
30/01/22	-0.1	6.3	1.9	6.4	97	6.5	0.9	1022	1031	0.00
31/01/22	1.1	6.3	3.0	5.2	98	9.7	0.6	1017	1023	4.29
Moy - Cumul	-1.1	5.3	1.5	6.4	93	7.6	0.7	1021	1027	40.60



RELEVÉS MENSUELS FEVRIER 2022

Station météo La Bichonnière Morestel (38510, Isère), altitude 245m, Longitude : 5° 28' 8" E, Latitude : 45° 40' 53" N

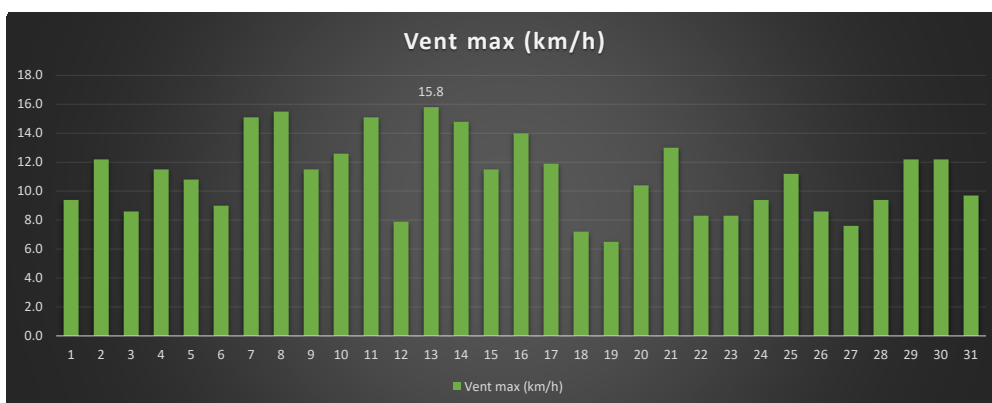
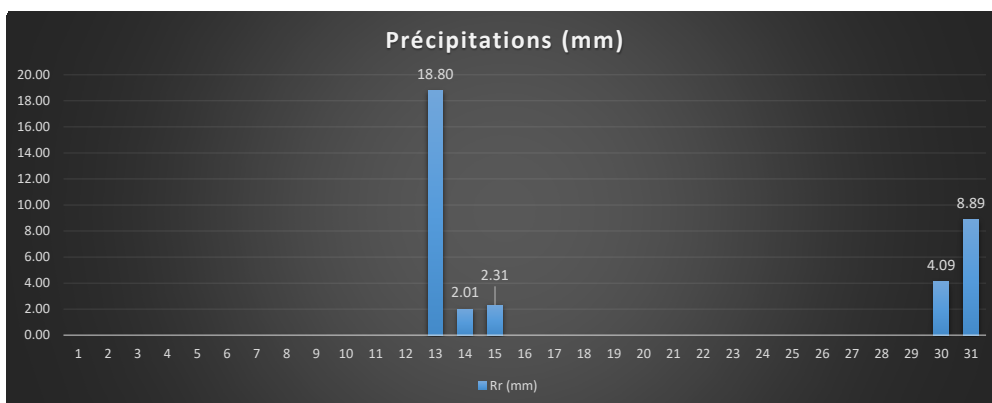
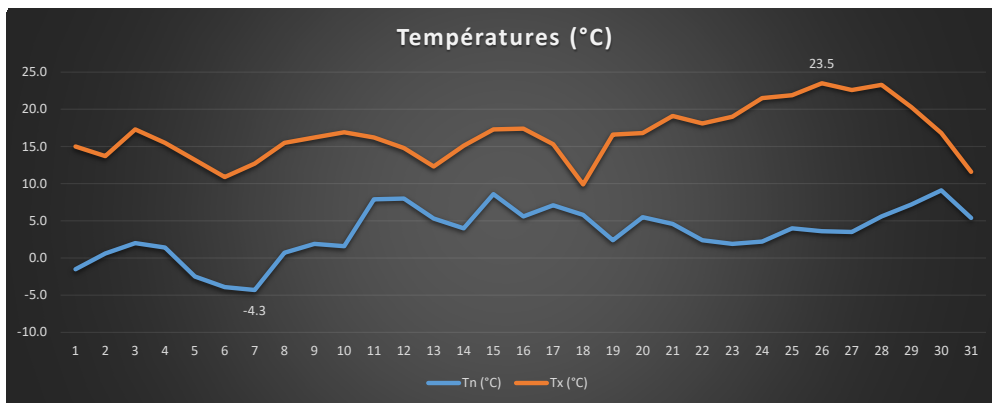
Date	Tn	Tx	Tm	Amplit.	Hum.	Vent max	Vent moy	Pn	Px	Rr
JJ/MM/AA	(°C)	(°C)	(°C)	(°C)	(%)	(km/h)	(km/h)	(hPa)	(hPa)	(mm)
01/02/22	0.4	7.3	3.4	6.9	84	9.4	1.5	1023	1026	5.41
02/02/22	2.2	11.9	5.5	9.7	96	7.2	0.6	1021	1024	8.61
03/02/22	2.1	11.0	5.8	8.9	92	11.9	1.2	1014	1022	0.00
04/02/22	1.0	11.0	6.0	10.0	86	8.3	0.5	1015	1019	0.00
05/02/22	1.1	11.1	5.8	10.0	84	9.0	1.5	1018	1026	0.20
06/02/22	-2.1	8.5	3.4	10.6	86	9.4	1.0	1019	1026	2.31
07/02/22	1.0	10.8	5.8	9.8	72	11.9	2.2	1017	1030	8.71
08/02/22	-2.9	11.6	1.7	14.5	83	6.5	0.4	1028	1032	0.00
09/02/22	-0.3	14.0	6.2	14.3	75	14.8	2.1	1025	1029	0.00
10/02/22	2.2	17.7	8.2	15.5	77	10.4	1.4	1020	1026	0.00
11/02/22	0.7	11.3	6.1	10.6	83	11.9	1.6	1021	1027	3.30
12/02/22	-3.5	11.1	3.6	14.6	81	10.1	1.1	1021	1026	0.00
13/02/22	1.0	14.7	7.1	13.7	72	15.5	2.8	1010	1022	0.00
14/02/22	4.6	11.0	7.5	6.4	84	9.4	1.3	1006	1010	13.41
15/02/22	3.7	10.1	5.6	6.4	90	9.0	0.9	1010	1019	3.81
16/02/22	3.6	8.7	5.8	5.1	96	12.2	2.8	1014	1018	13.49
17/02/22	7.0	17.0	11.1	10.0	89	14.8	1.3	1015	1019	3.00
18/02/22	6.5	21.0	12.1	14.5	76	14.4	3.1	1008	1017	0.00
19/02/22	1.4	12.1	7.4	10.7	71	12.2	1.4	1016	1022	1.60
20/02/22	0.5	14.2	6.6	13.7	76	8.6	0.7	1018	1024	0.00
21/02/22	4.9	10.2	6.8	5.3	90	12.2	1.9	1013	1020	9.09
22/02/22	5.2	13.8	8.4	8.6	80	9.0	0.9	1020	1026	3.30
23/02/22	2.7	17.2	9.0	14.5	79	7.6	0.7	1019	1025	0.00
24/02/22	3.4	14.8	8.8	11.4	78	21.2	3.5	1016	1020	0.00
25/02/22	4.5	11.2	7.2	6.7	66	15.1	2.6	1020	1026	0.00
26/02/22	-0.4	12.8	6.0	13.2	63	19.4	2.1	1020	1026	0.00
27/02/22	1.8	13.4	6.5	11.6	56	27.0	5.1	1020	1024	0.00
28/02/22	1.9	16.2	7.3	14.3	58	18.4	1.9	1021	1025	0.00
Moy - Cumul	1.9	12.7	6.6	10.8	79	12.4	1.7	1017	1023	76.24



RELEVÉS MENSUELS MARS 2022

Station météo La Bichonnière Morestel (38510, Isère), altitude 245m, Longitude : 5° 28' 8" E, Latitude : 45° 40' 53" N

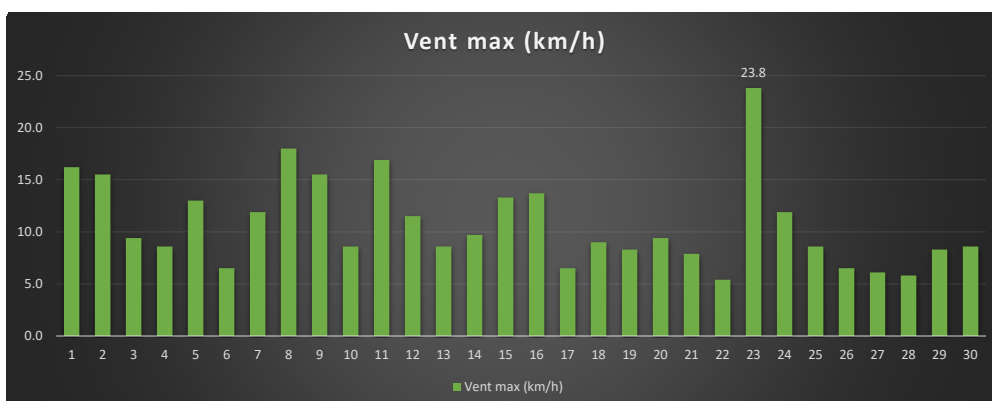
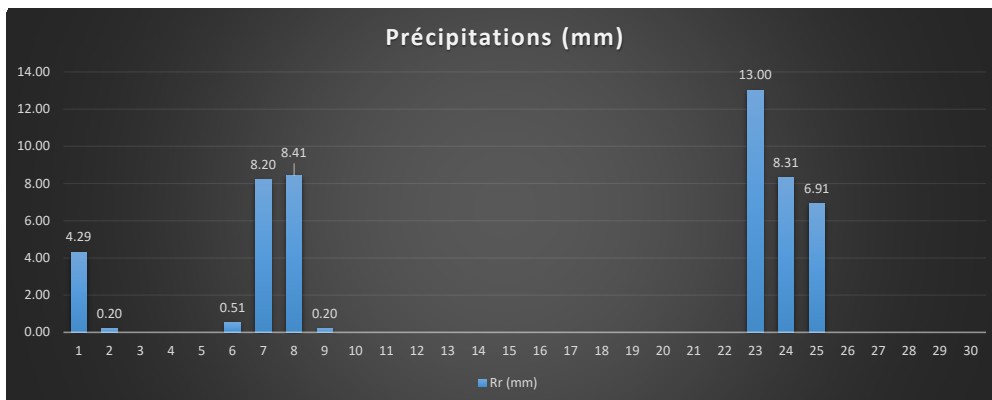
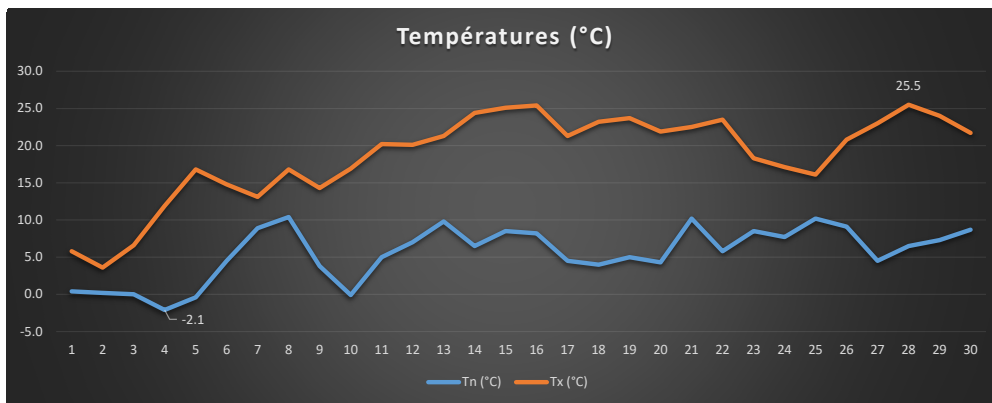
Date	Tn	Tx	Tm	Amplit.	Hum.	Vent max	Vent moy	Pn	Px	Rr
JJ/MM/AA	(°C)	(°C)	(°C)	(°C)	(%)	(km/h)	(km/h)	(hPa)	(hPa)	(mm)
01/03/22	-1.5	15.0	6.3	16.9	69	9.4	0.8	1021	1025	0.00
02/03/22	0.6	13.7	7.0	11.5	73	12.2	1.7	1016	1022	0.00
03/03/22	2.0	17.3	8.5	15.3	79	8.6	0.9	1010	1017	0.00
04/03/22	1.4	15.5	7.0	14.1	75	11.5	1.0	1010	1013	0.00
05/03/22	-2.5	13.2	4.8	15.7	59	10.8	1.1	1011	1015	0.00
06/03/22	-3.9	10.9	3.1	14.8	61	9.0	1.0	1013	1015	0.00
07/03/22	-4.3	12.7	4.0	17.0	63	15.1	0.8	1012	1016	0.00
08/03/22	0.7	15.5	7.0	14.8	62	15.5	3.7	1014	1018	0.00
09/03/22	1.9	16.2	8.3	14.3	69	11.5	1.7	1018	1021	0.00
10/03/22	1.6	16.9	9.1	15.3	71	12.6	2.4	1016	1021	0.00
11/03/22	7.9	16.2	11.3	8.3	66	15.1	2.2	1012	1017	0.00
12/03/22	8.0	14.8	10.4	6.8	62	7.9	0.8	1012	1016	0.00
13/03/22	5.3	12.3	8.7	7.0	81	15.8	1.6	1010	1021	18.80
14/03/22	4.0	15.1	9.5	11.1	84	14.8	1.8	1020	1025	2.01
15/03/22	8.6	17.3	11.5	8.7	82	11.5	1.9	1020	1024	2.31
16/03/22	5.6	17.4	11.5	11.8	79	14.0	2.1	1016	1021	0.00
17/03/22	7.1	15.3	11.0	8.2	86	11.9	2.1	1018	1025	0.00
18/03/22	5.8	9.9	8.9	4.1	91	7.2	0.8	1024	1027	0.00
19/03/22	2.4	16.6	8.7	14.2	83	6.5	0.6	1022	1028	0.00
20/03/22	5.5	16.8	10.5	11.3	67	10.4	2.0	1023	1027	0.00
21/03/22	4.6	19.1	11.3	14.5	57	13.0	2.2	1024	1029	0.00
22/03/22	2.4	18.1	10.2	15.7	60	8.3	0.9	1025	1030	0.00
23/03/22	1.9	19.0	10.2	17.1	59	8.3	0.9	1023	1028	0.00
24/03/22	2.2	21.5	11.2	19.3	61	9.4	0.7	1021	1025	0.00
25/03/22	4.0	21.9	12.4	17.9	61	11.2	0.8	1018	1023	0.00
26/03/22	3.6	23.5	12.8	19.9	64	8.6	0.8	1018	1022	0.00
27/03/22	3.5	22.6	12.9	19.1	57	7.6	0.6	1021	1024	0.00
28/03/22	5.6	23.3	13.9	17.7	49	9.4	1.6	1015	1024	0.00
29/03/22	7.2	20.3	14.0	13.1	50	12.2	1.8	1004	1015	0.00
30/03/22	9.1	16.8	12.2	7.7	73	12.2	1.8	996	1005	4.09
31/03/22	5.4	11.6	8.7	6.2	95	9.7	0.6	994	997	8.89
Moy - Cumul	3.4	16.7	9.6	13.2	69	11.0	1.4	1015	1020	36.10



RELEVÉS MENSUELS AVRIL 2022

Station météo La Bichonnière Morestel (38510, Isère), altitude 245m, Longitude : 5° 28' 8" E, Latitude : 45° 40' 53" N

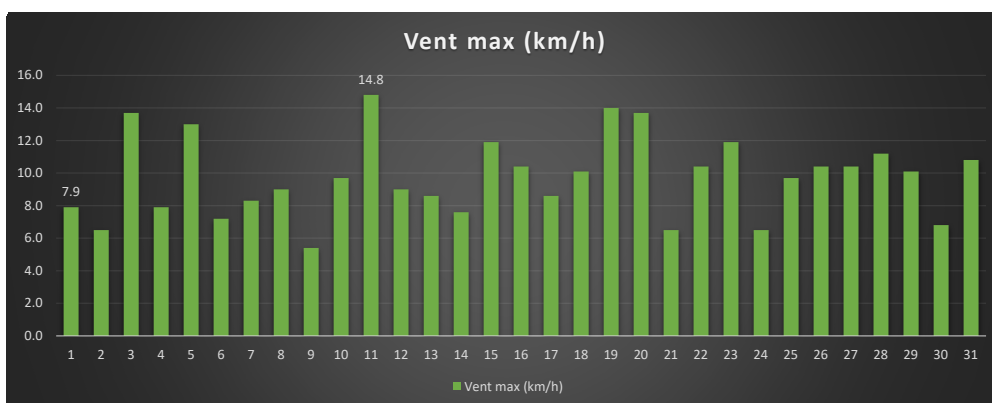
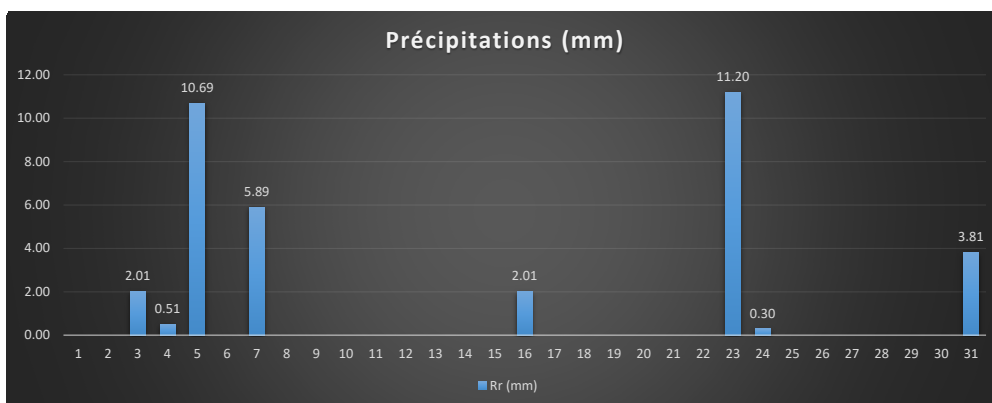
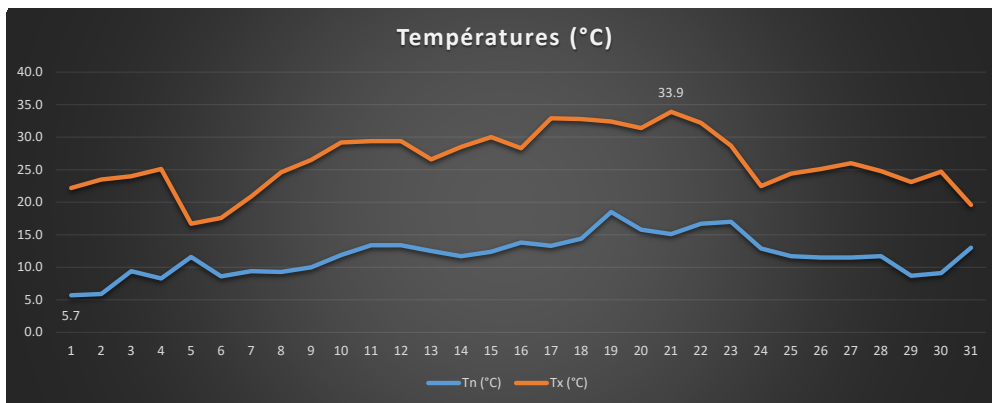
Date	Tn	Tx	Tm	Amplit.	Hum.	Vent max	Vent moy	Pn	Px	Rr
JJ/MM/AA	(°C)	(°C)	(°C)	(°C)	(%)	(km/h)	(km/h)	(hPa)	(hPa)	(mm)
01/04/22	0.4	5.8	2.2	5.4	95	16.2	2.2	994	1002	4.29
02/04/22	0.2	3.6	1.6	3.4	92	15.5	4.2	999	1012	0.20
03/04/22	0.0	6.6	3.2	6.6	80	9.4	1.4	1012	1017	0.00
04/04/22	-2.1	11.9	4.2	14.0	73	8.6	0.6	1014	1019	0.00
05/04/22	-0.4	16.8	7.8	17.2	73	13.0	1.2	1010	1016	0.00
06/04/22	4.5	14.8	9.8	10.3	83	6.5	0.4	1005	1011	0.51
07/04/22	8.9	13.1	10.6	4.2	91	11.9	1.8	1004	1008	8.20
08/04/22	10.4	16.8	13.5	6.4	79	18.0	3.0	1001	1008	8.41
09/04/22	3.8	14.3	7.5	10.5	76	15.5	2.7	1003	1018	0.20
10/04/22	-0.1	16.9	7.4	17.0	77	8.6	0.7	1014	1019	0.00
11/04/22	5.0	20.2	11.7	15.2	58	16.9	2.9	1010	1014	0.00
12/04/22	7.0	20.1	13.2	13.1	61	11.5	1.9	1009	1012	0.00
13/04/22	9.8	21.3	15.3	11.5	63	8.6	1.2	1011	1015	0.00
14/04/22	6.5	24.4	15.5	17.9	72	9.7	1.4	1014	1018	0.00
15/04/22	8.5	25.1	16.7	16.6	74	13.3	1.5	1016	1020	0.00
16/04/22	8.2	25.4	16.4	17.2	65	13.7	1.4	1014	1018	0.00
17/04/22	4.5	21.3	13.1	16.8	63	6.5	0.8	1013	1018	0.00
18/04/22	4.0	23.2	13.6	19.2	53	9.0	0.9	1010	1014	0.00
19/04/22	5.0	23.7	13.9	18.7	57	8.3	1.0	1005	1010	0.00
20/04/22	4.3	21.9	13.4	17.6	66	9.4	0.8	1004	1006	0.00
21/04/22	10.2	22.5	15.6	12.3	71	7.9	0.8	997	1006	0.00
22/04/22	5.8	23.5	14.3	17.7	64	5.4	0.4	996	998	0.00
23/04/22	8.5	18.3	13.7	9.8	74	23.8	2.8	991	998	13.00
24/04/22	7.7	17.1	11.8	9.4	81	11.9	0.9	996	1007	8.31
25/04/22	10.2	16.1	11.9	5.9	92	8.6	0.6	1007	1011	6.91
26/04/22	9.1	20.8	13.9	11.7	75	6.5	0.6	1010	1014	0.00
27/04/22	4.5	23.0	13.3	18.5	73	6.1	0.5	1014	1017	0.00
28/04/22	6.5	25.5	15.7	19.0	69	5.8	0.5	1016	1020	0.00
29/04/22	7.3	24.0	15.2	16.7	70	8.3	0.8	1019	1022	0.00
30/04/22	8.7	21.7	14.2	13.0	74	8.6	0.9	1016	1020	0.00
Moy - Cumul	5.6	18.7	11.7	13.1	73	10.8	1.4	1007	1013	50.03



RELEVÉS MENSUELS MAI 2022

Station météo La Bichonnière Morestel (38510, Isère), altitude 245m, Longitude : 5° 28' 8" E, Latitude : 45° 40' 53" N

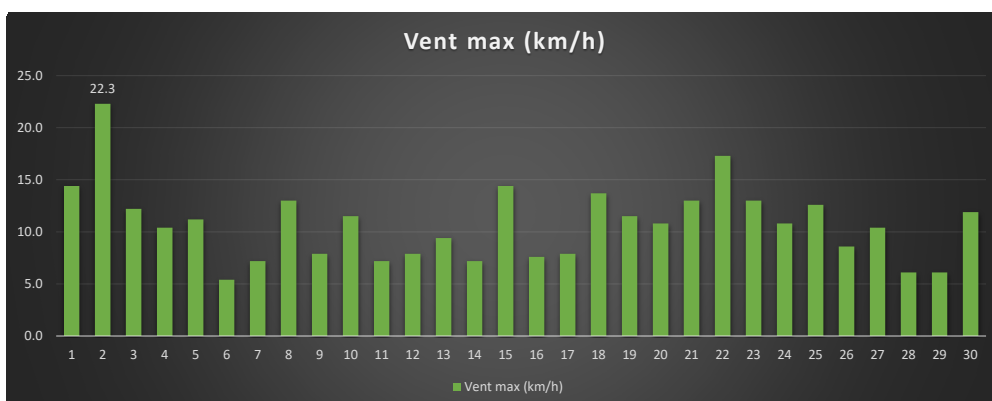
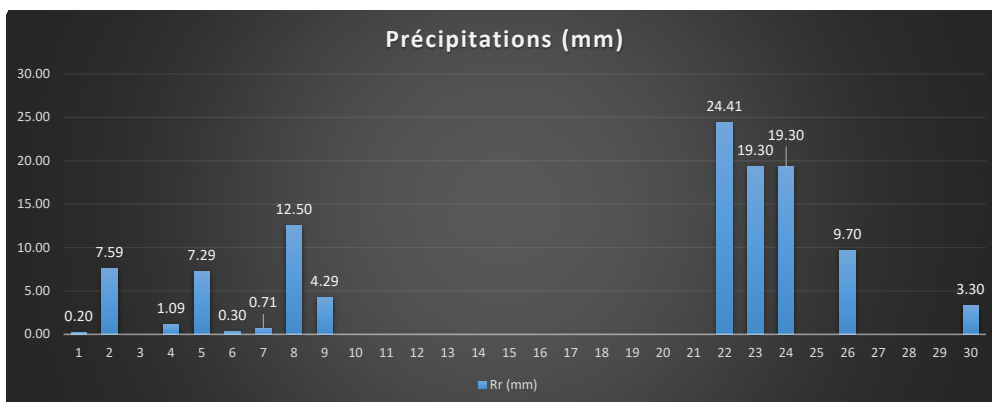
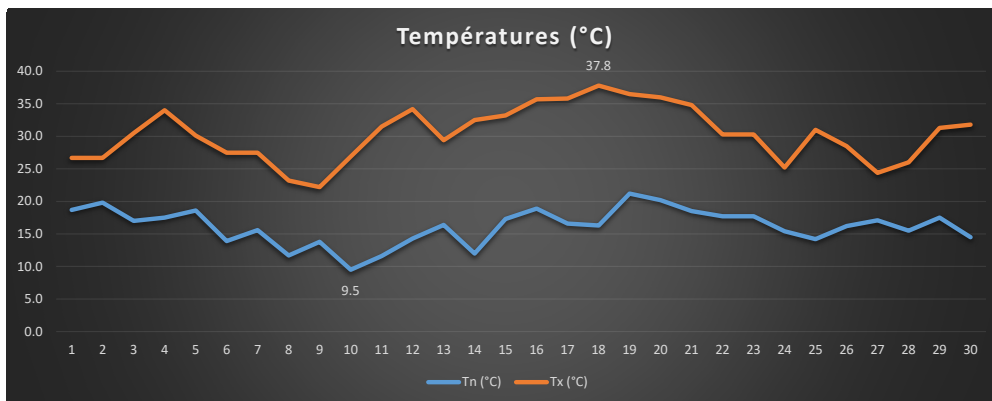
Date	Tn	Tx	Tm	Amplit.	Hum.	Vent max	Vent moy	Pn	Px	Rr
JJ/MM/AA	(°C)	(°C)	(°C)	(°C)	(%)	(km/h)	(km/h)	(hPa)	(hPa)	(mm)
01/05/22	5.7	22.2	13.7	16.9	69	7.9	0.9	1013	1017	0.00
02/05/22	5.9	23.5	14.7	11.5	68	6.5	0.7	1009	1014	0.00
03/05/22	9.4	24.0	14.7	14.6	75	13.7	0.6	1010	1014	2.01
04/05/22	8.3	25.1	15.7	16.8	76	7.9	0.7	1012	1017	0.51
05/05/22	11.6	16.7	13.0	5.1	92	13.0	0.7	1016	1019	10.69
06/05/22	8.6	17.6	13.0	9.0	87	7.2	0.5	1016	1018	0.00
07/05/22	9.4	20.9	15.1	11.5	80	8.3	0.3	1014	1018	5.89
08/05/22	9.3	24.6	16.5	15.3	77	9.0	0.4	1015	1018	0.00
09/05/22	10.0	26.5	18.0	16.5	73	5.4	0.4	1018	1021	0.00
10/05/22	11.9	29.2	20.2	17.3	67	9.7	0.9	1016	1020	0.00
11/05/22	13.4	29.4	21.4	16.0	59	14.8	2.3	1014	1018	0.00
12/05/22	13.4	29.4	21.3	16.0	55	9.0	1.2	1016	1019	0.00
13/05/22	12.5	26.6	20.3	14.1	64	8.6	1.0	1016	1019	0.00
14/05/22	11.7	28.5	20.3	16.8	72	7.6	0.5	1014	1018	0.00
15/05/22	12.4	30.0	21.3	17.6	67	11.9	1.5	1011	1015	0.00
16/05/22	13.8	28.3	20.8	14.5	63	10.4	1.2	1015	1018	2.01
17/05/22	13.3	32.9	22.7	19.6	65	8.6	0.4	1014	1018	0.00
18/05/22	14.4	32.8	23.7	18.4	65	10.1	0.6	1014	1018	0.00
19/05/22	18.5	32.4	24.4	13.9	63	14.0	1.7	1017	1021	0.00
20/05/22	15.8	31.4	23.8	15.6	55	13.7	2.3	1018	1021	0.00
21/05/22	15.1	33.9	24.4	18.8	58	6.5	0.5	1014	1021	0.00
22/05/22	16.7	32.2	24.2	15.5	71	10.4	0.8	1005	1014	0.00
23/05/22	17.0	28.7	21.9	11.7	74	11.9	1.4	1003	1006	11.20
24/05/22	12.9	22.5	17.5	9.6	74	6.5	0.3	1005	1011	0.30
25/05/22	11.7	24.4	18.1	12.7	61	9.7	1.7	1010	1020	0.00
26/05/22	11.5	25.1	18.8	13.6	62	10.4	1.6	1019	1022	0.00
27/05/22	11.5	26.0	19.2	14.5	68	10.4	1.4	1017	1022	0.00
28/05/22	11.7	24.8	18.3	13.1	64	11.2	1.7	1009	1018	0.00
29/05/22	8.7	23.1	16.0	14.4	55	10.1	1.4	1004	1010	0.00
30/05/22	9.1	24.7	16.4	15.6	55	6.8	0.5	1005	1008	0.00
31/05/22	13.0	19.6	15.7	6.6	79	10.8	1.1	1008	1014	3.81
Moy - Cumul	11.9	26.4	18.9	14.3	68	9.7	1.0	1012	1017	36.42



RELEVÉS MENSUELS JUIN 2022

Station météo La Bichonnière Morestel (38510, Isère), altitude 245m, Longitude : 5° 28' 8" E, Latitude : 45° 40' 53" N

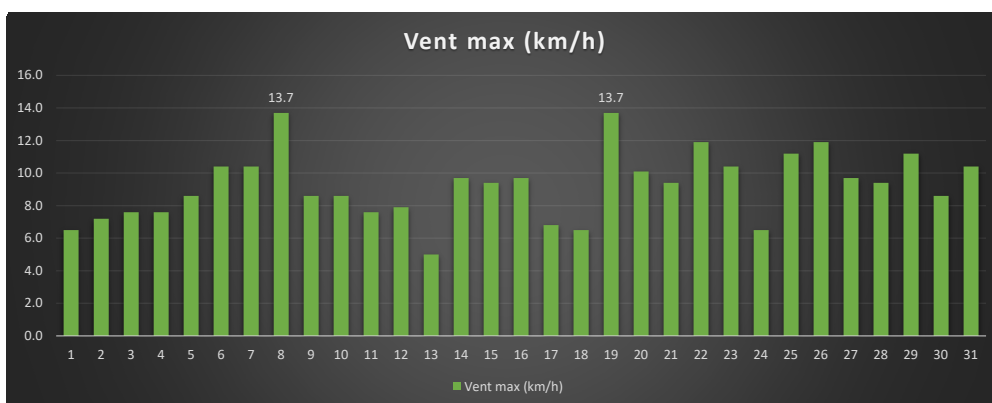
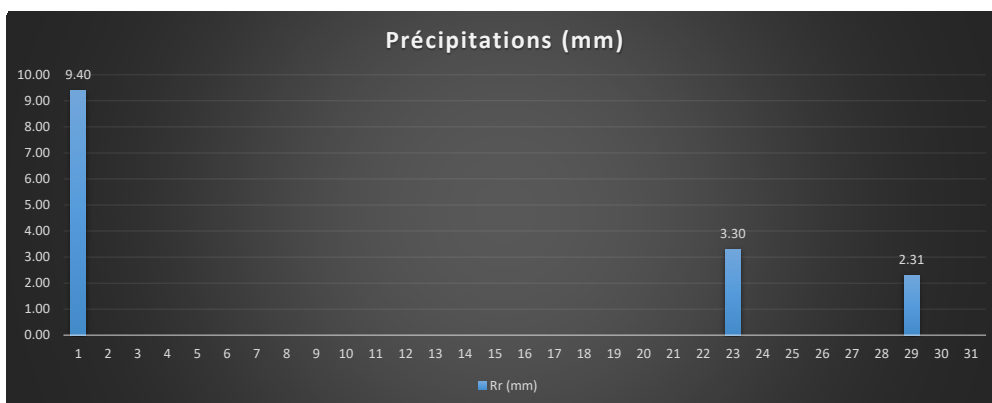
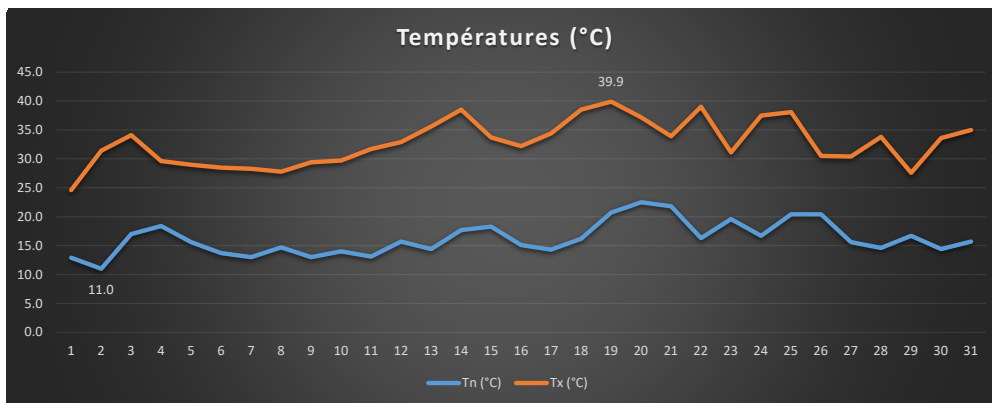
Date	Tn	Tx	Tm	Amplit.	Hum.	Vent max	Vent moy	Pn	Px	Rr
JJ/MM/AA	(°C)	(°C)	(°C)	(°C)	(%)	(km/h)	(km/h)	(hPa)	(hPa)	(mm)
01/06/22	18.7	26.7	18.7	8.0	82	14.4	1.7	1011	1015	0.20
02/06/22	19.8	26.7	19.8	6.9	84	22.3	2.1	1011	1016	7.59
03/06/22	17.0	30.5	23.0	13.5	70	12.2	2.0	1010	1015	0.00
04/06/22	17.5	34.0	25.7	16.5	65	10.4	1.1	1009	1014	1.09
05/06/22	18.6	30.1	21.7	11.5	81	11.2	0.7	1009	1017	7.29
06/06/22	13.9	27.5	21.0	13.6	73	5.4	0.5	1013	1017	0.30
07/06/22	15.6	27.5	20.7	11.9	66	7.2	0.6	1013	1016	0.71
08/06/22	11.7	23.2	16.6	11.5	80	13.0	1.0	1008	1013	12.50
09/06/22	13.8	22.2	16.5	8.4	80	7.9	0.6	1012	1019	4.29
10/06/22	9.5	26.9	19.0	17.4	64	11.5	1.0	1017	1020	0.00
11/06/22	11.6	31.5	21.9	19.9	63	7.2	0.6	1017	1020	0.00
12/06/22	14.3	34.2	23.8	19.9	64	7.9	0.6	1015	1020	0.00
13/06/22	16.4	29.4	22.7	13.0	67	9.4	1.2	1015	1019	0.00
14/06/22	12.0	32.5	22.5	20.5	59	7.2	0.7	1012	1017	0.00
15/06/22	17.3	33.2	25.3	15.9	60	14.4	1.9	1013	1016	0.00
16/06/22	18.9	35.7	27.5	16.8	56	7.6	1.0	1015	1018	0.00
17/06/22	16.6	35.8	26.3	19.2	57	7.9	0.8	1016	1020	0.00
18/06/22	16.3	37.8	27.8	21.5	53	13.7	1.8	1011	1018	0.00
19/06/22	21.2	36.5	29.0	15.3	50	11.5	2.2	1006	1012	0.00
20/06/22	20.2	36.0	27.9	15.8	41	10.8	1.3	1008	1012	0.00
21/06/22	18.5	34.8	25.8	16.3	55	13.0	1.8	1006	1011	0.00
22/06/22	17.7	30.3	22.9	12.6	80	17.3	2.4	1006	1011	24.41
23/06/22	17.7	30.3	21.8	12.6	84	13.0	1.5	1006	1011	19.30
24/06/22	15.4	25.2	19.2	9.8	87	10.8	1.0	1007	1012	19.30
25/06/22	14.2	31.0	22.0	16.8	71	12.6	1.6	1007	1012	0.00
26/06/22	16.2	28.5	21.1	12.3	82	8.6	0.8	1008	1013	9.70
27/06/22	17.1	24.4	19.1	7.3	82	10.4	0.9	1011	1018	0.00
28/06/22	15.5	26.0	20.0	10.5	80	6.1	0.6	1012	1018	0.00
29/06/22	17.5	31.3	23.6	13.8	69	6.1	0.3	1009	1014	0.00
30/06/22	14.5	31.8	20.9	17.3	78	11.9	1.1	1007	1016	3.30
Moy - Cumul	16.2	30.4	22.5	14.2	69	10.8	1.2	1011	1016	109.98



RELEVÉS MENSUELS JUILLET 2022

Station météo La Bichonnière Morestel (38510, Isère), altitude 245m, Longitude : 5° 28' 8" E, Latitude : 45° 40' 53" N

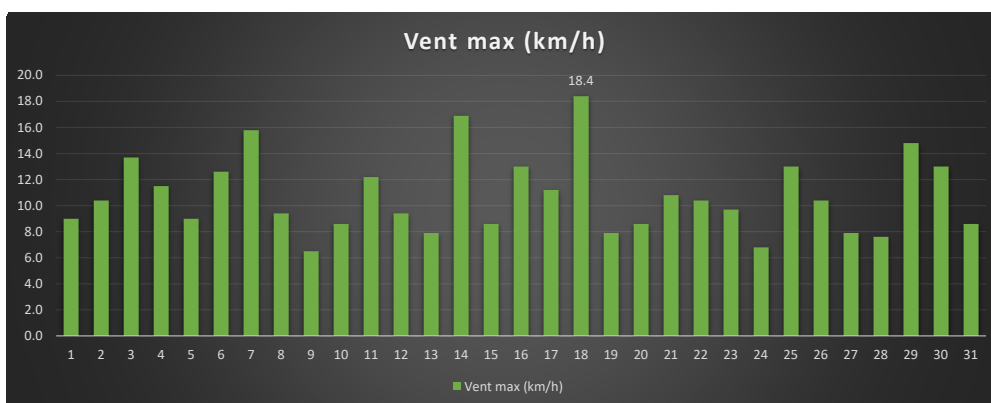
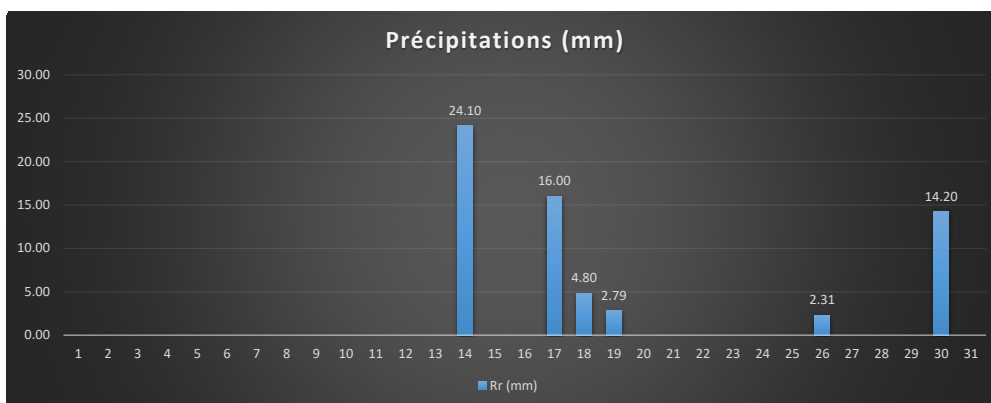
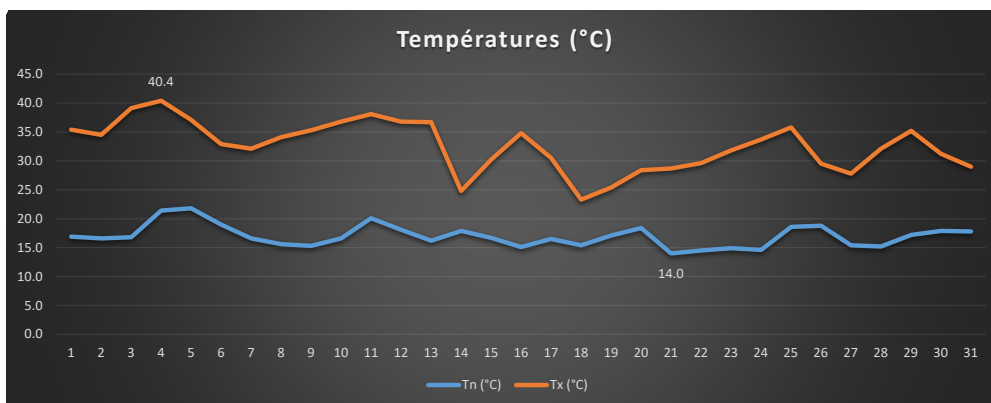
Date	Tn	Tx	Tm	Amplit.	Hum.	Vent max	Vent moy	Pn	Px	Rr
JJ/MM/AA	(°C)	(°C)	(°C)	(°C)	(%)	(km/h)	(km/h)	(hPa)	(hPa)	(mm)
01/07/22	12.9	24.6	18.1	16.9	75	6.5	1.0	1015	1018	9.40
02/07/22	11.0	31.4	21.1	11.5	66	7.2	0.6	1015	1019	0.00
03/07/22	17.0	34.1	24.4	17.1	67	7.6	0.7	1014	1017	0.00
04/07/22	18.4	29.6	23.3	11.2	73	7.6	0.8	1014	1018	0.00
05/07/22	15.6	29.0	22.8	13.4	63	8.6	1.2	1016	1019	0.00
06/07/22	13.7	28.5	21.7	14.8	61	10.4	1.5	1017	1020	0.00
07/07/22	13.0	28.3	21.2	15.3	60	10.4	1.6	1019	1022	0.00
08/07/22	14.7	27.8	21.4	13.1	65	13.7	1.9	1020	1024	0.00
09/07/22	13.0	29.4	21.5	16.4	63	8.6	1.1	1018	1023	0.00
10/07/22	14.0	29.7	22.4	15.7	65	8.6	1.2	1015	1019	0.00
11/07/22	13.1	31.7	22.8	18.6	62	7.6	0.8	1014	1017	0.00
12/07/22	15.7	32.9	24.5	17.2	59	7.9	0.9	1016	1019	0.00
13/07/22	14.4	35.6	25.6	21.2	51	5.0	0.5	1017	1020	0.00
14/07/22	17.7	38.5	27.7	20.8	53	9.7	0.9	1013	1019	0.00
15/07/22	18.3	33.7	26.0	15.4	53	9.4	1.2	1014	1016	0.00
16/07/22	15.1	32.2	23.9	17.1	52	9.7	1.3	1015	1018	0.00
17/07/22	14.3	34.4	24.7	20.1	52	6.8	0.8	1017	1020	0.00
18/07/22	16.2	38.5	27.5	22.3	54	6.5	0.6	1014	1019	0.00
19/07/22	20.7	39.9	30.0	19.2	49	13.7	2.3	1011	1016	0.00
20/07/22	22.5	37.2	29.0	14.7	55	10.1	1.5	1013	1019	0.00
21/07/22	21.8	33.9	28.1	12.1	49	9.4	1.3	1015	1020	0.00
22/07/22	16.3	39.0	27.1	22.7	55	11.9	0.8	1011	1016	0.00
23/07/22	19.6	31.1	25.2	11.5	70	10.4	1.1	1014	1017	3.30
24/07/22	16.7	37.5	26.4	20.8	61	6.5	0.5	1011	1017	0.00
25/07/22	20.4	38.1	27.9	17.7	52	11.2	2.3	1010	1015	0.00
26/07/22	20.4	30.5	24.9	10.1	57	11.9	2.3	1011	1016	0.00
27/07/22	15.6	30.4	23.3	14.8	52	9.7	1.6	1009	1013	0.00
28/07/22	14.6	33.8	24.0	19.2	53	9.4	0.6	1009	1012	0.00
29/07/22	16.7	27.6	21.1	10.9	72	11.2	0.9	1011	1016	2.31
30/07/22	14.4	33.6	24.2	19.2	57	8.6	0.8	1014	1017	0.00
31/07/22	15.7	35.0	25.9	19.3	50	10.4	1.1	1013	1017	0.00
Moy - Cumul	16.2	32.8	24.4	16.5	59	9.2	1.2	1014	1018	15.01



RELEVÉS MENSUELS AOÛT 2022

Station météo La Bichonnière Morestel (38510, Isère), altitude 245m, Longitude : 5° 28' 8" E, Latitude : 45° 40' 53" N

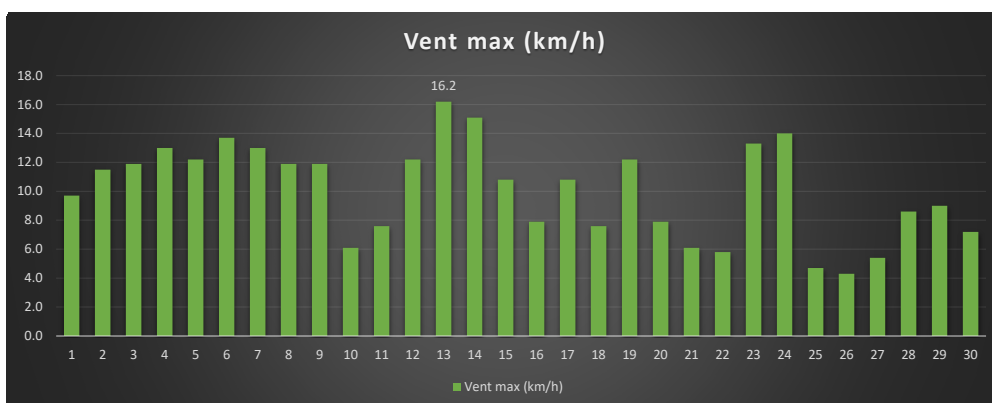
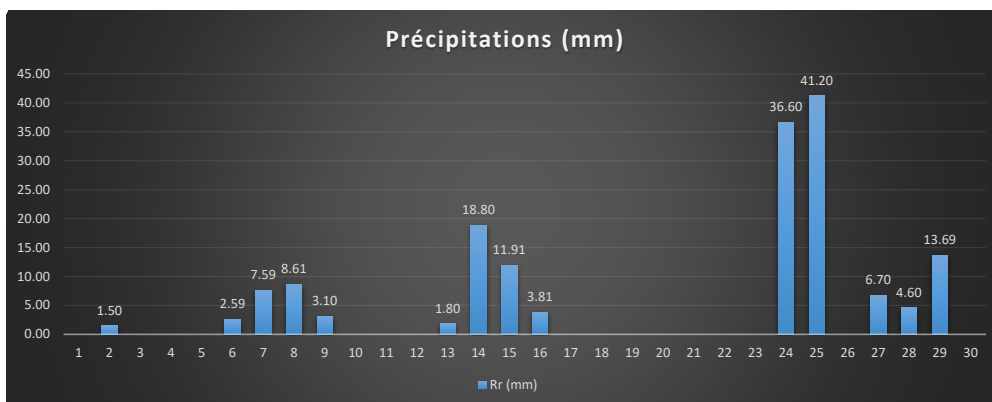
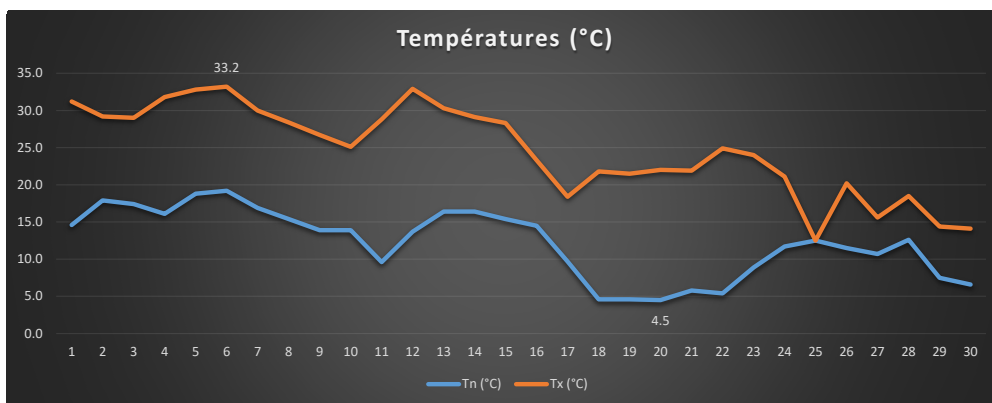
Date	Tn	Tx	Tm	Amplit.	Hum.	Vent max	Vent moy	Pn	Px	Rr
JJ/MM/AA	(°C)	(°C)	(°C)	(°C)	(%)	(km/h)	(km/h)	(hPa)	(hPa)	(mm)
01/08/22	16.9	35.4	26.7	18.5	50	9.0	1.0	1013	1016	0.00
02/08/22	16.6	34.5	26.2	17.9	53	10.4	1.1	1012	1016	0.00
03/08/22	16.8	39.1	27.9	22.3	49	13.7	0.9	1010	1014	0.00
04/08/22	21.4	40.4	31.0	19.0	41	11.5	1.6	1009	1013	0.00
05/08/22	21.8	37.1	28.2	15.3	50	9.0	1.6	1011	1016	0.00
06/08/22	19.0	32.9	25.8	13.9	56	12.6	1.6	1013	1017	0.00
07/08/22	16.6	32.1	24.5	15.5	58	15.8	1.7	1012	1016	0.00
08/08/22	15.6	34.1	25.0	18.5	54	9.4	0.9	1013	1016	0.00
09/08/22	15.3	35.3	25.7	20.0	47	6.5	0.8	1014	1018	0.00
10/08/22	16.6	36.8	26.6	20.2	43	8.6	0.8	1012	1017	0.00
11/08/22	20.1	38.1	28.3	18.0	40	12.2	1.9	1010	1015	0.00
12/08/22	18.1	36.8	27.7	18.7	42	9.4	1.0	1008	1013	0.00
13/08/22	16.2	36.7	27.1	20.5	36	7.9	0.8	1007	1010	0.00
14/08/22	17.9	24.8	21.0	6.9	67	16.9	1.2	1005	1010	24.10
15/08/22	16.7	30.2	22.1	13.5	73	8.6	0.9	1005	1008	0.00
16/08/22	15.1	34.8	24.7	19.7	61	13.0	1.4	1004	1008	0.00
17/08/22	16.5	30.5	21.7	14.0	78	11.2	1.0	1006	1013	16.00
18/08/22	15.4	23.3	19.3	7.9	88	18.4	1.0	1009	1013	4.80
19/08/22	17.1	25.4	19.7	8.3	88	7.9	0.9	1011	1017	2.79
20/08/22	18.4	28.4	22.2	10.0	76	8.6	0.8	1014	1017	0.00
21/08/22	14.0	28.7	21.5	14.7	65	10.8	1.1	1011	1015	0.00
22/08/22	14.5	29.6	22.2	15.1	62	10.4	1.4	1010	1013	0.00
23/08/22	14.9	31.8	23.5	16.9	64	9.7	1.1	1011	1014	0.00
24/08/22	14.6	33.7	24.0	19.1	60	6.8	0.5	1011	1014	0.00
25/08/22	18.6	35.8	26.3	17.2	54	13.0	1.9	1009	1013	0.00
26/08/22	18.8	29.5	23.0	10.7	74	10.4	1.2	1010	1014	2.31
27/08/22	15.4	27.8	21.2	12.4	77	7.9	0.7	1010	1012	0.00
28/08/22	15.2	32.1	23.0	16.9	71	7.6	0.7	1010	1013	0.00
29/08/22	17.2	35.2	25.3	18.0	59	14.8	1.5	1012	1015	0.00
30/08/22	17.9	31.2	23.1	13.3	73	13.0	1.5	1012	1016	14.20
31/08/22	17.8	29.0	21.6	11.2	82	8.6	0.7	1012	1016	0.00
Moy - Cumul	17.0	32.6	24.4	15.6	61	10.8	1.1	1010	1014	64.20



RELEVÉS MENSUELS SEPTEMBRE 2022

Station météo La Bichonnière Morestel (38510, Isère), altitude 245m, Longitude : 5° 28' 8" E, Latitude : 45° 40' 53" N

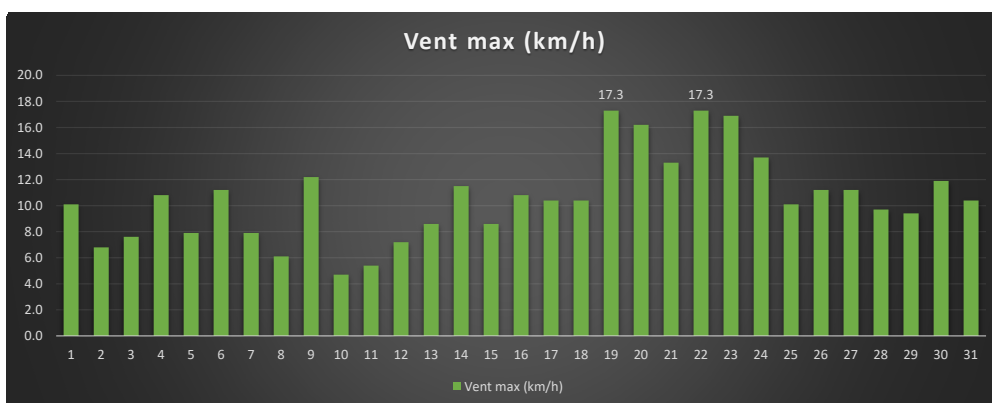
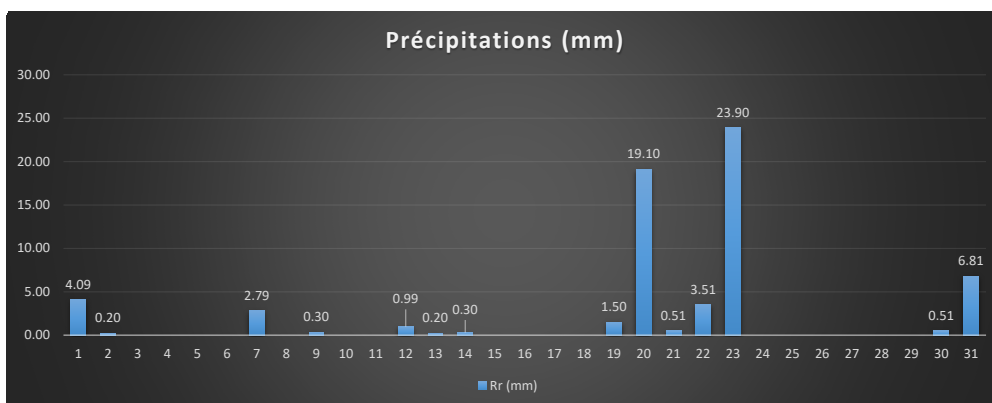
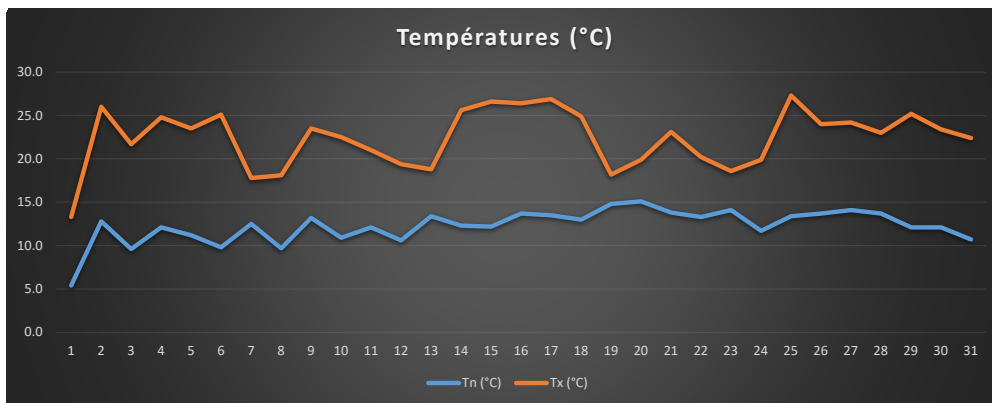
Date	Tn	Tx	Tm	Amplit.	Hum.	Vent max	Vent moy	Pn	Px	Rr
JJ/MM/AA	(°C)	(°C)	(°C)	(°C)	(%)	(km/h)	(km/h)	(hPa)	(hPa)	(mm)
01/09/22	14.6	31.2	22.2	16.6	69	9.7	0.9	1010	1013	0.00
02/09/22	17.9	29.2	22.3	11.3	66	11.5	2.2	1007	1012	1.50
03/09/22	17.4	29.0	21.4	11.6	75	11.9	1.5	1010	1014	0.00
04/09/22	16.1	31.8	22.9	15.7	71	13.0	1.8	1014	1017	0.00
05/09/22	18.8	32.8	24.9	14.0	67	12.2	2.0	1014	1018	0.00
06/09/22	19.2	33.2	24.2	14.0	75	13.7	1.3	1011	1016	2.59
07/09/22	16.9	30.0	22.7	13.1	78	13.0	0.8	1008	1015	7.59
08/09/22	15.4	28.4	20.9	13.0	74	11.9	0.8	1010	1013	8.61
09/09/22	13.9	26.7	19.4	12.8	73	11.9	0.8	1012	1016	3.10
10/09/22	13.9	25.1	18.2	11.2	76	6.1	0.4	1015	1018	0.00
11/09/22	9.6	28.8	18.3	19.2	72	7.6	0.5	1013	1017	0.00
12/09/22	13.7	32.9	21.9	19.2	63	12.2	2.0	1009	1014	0.00
13/09/22	16.4	30.3	22.6	13.9	73	16.2	2.5	1007	1011	1.80
14/09/22	16.4	29.1	22.4	12.7	82	15.1	2.3	1005	1010	18.80
15/09/22	15.4	28.3	19.0	12.9	89	10.8	1.2	1007	1010	11.91
16/09/22	14.5	23.3	17.7	8.8	86	7.9	0.6	1009	1012	3.81
17/09/22	9.7	18.4	13.5	8.7	72	10.8	1.8	1011	1017	0.00
18/09/22	4.6	21.8	12.5	17.2	70	7.6	0.8	1015	1018	0.00
19/09/22	4.6	21.5	12.5	16.9	72	12.2	1.0	1015	1017	0.00
20/09/22	4.5	22.0	12.9	17.5	71	7.9	0.8	1016	1019	0.00
21/09/22	5.8	21.9	12.6	16.1	74	6.1	0.5	1017	1019	0.00
22/09/22	5.4	24.9	14.0	19.5	72	5.8	0.4	1015	1018	0.00
23/09/22	8.9	24.0	16.0	15.1	73	13.3	1.7	1012	1017	0.00
24/09/22	11.7	21.1	16.5	9.4	90	14.0	0.9	1008	1014	36.60
25/09/22	12.5	12.5	12.5	0.0	99	4.7	1.6	1010	1010	41.20
26/09/22	11.5	20.2	12.3	8.7	96	4.3	0.0	1006	1012	0.00
27/09/22	10.7	15.6	13.2	4.9	94	5.4	1.2	1007	1008	6.70
28/09/22	12.6	18.5	15.0	5.9	92	8.6	0.9	998	1001	4.60
29/09/22	7.5	14.4	11.1	6.9	93	9.0	0.3	1000	1003	13.69
30/09/22	6.6	14.1	9.4	7.5	94	7.2	0.2	1003	1015	0.00
Moy - Cumul	12.2	24.7	17.5	12.5	78	10.1	1.1	1010	1014	162.50



RELEVÉS MENSUELS OCTOBRE 2022

Station météo La Bichonnière Morestel (38510, Isère), altitude 245m, Longitude : 5° 28' 8" E, Latitude : 45° 40' 53" N

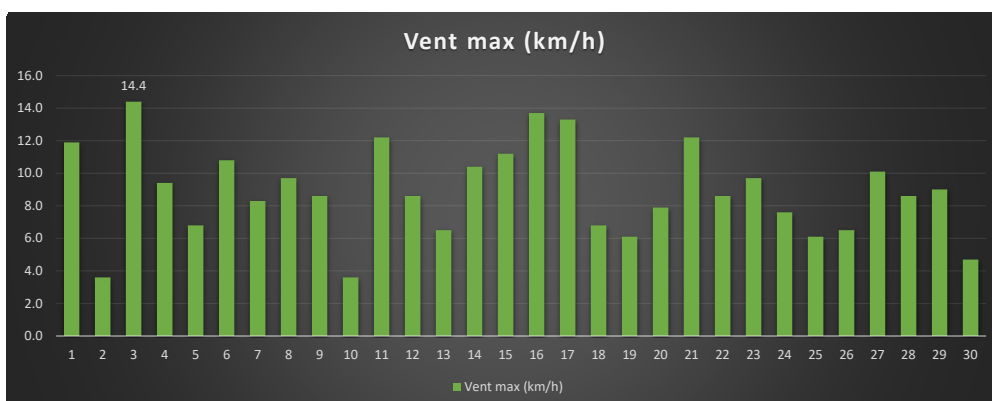
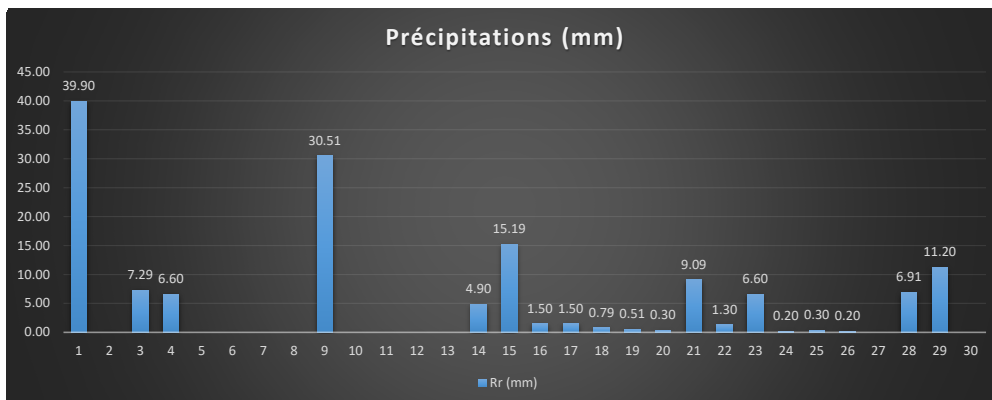
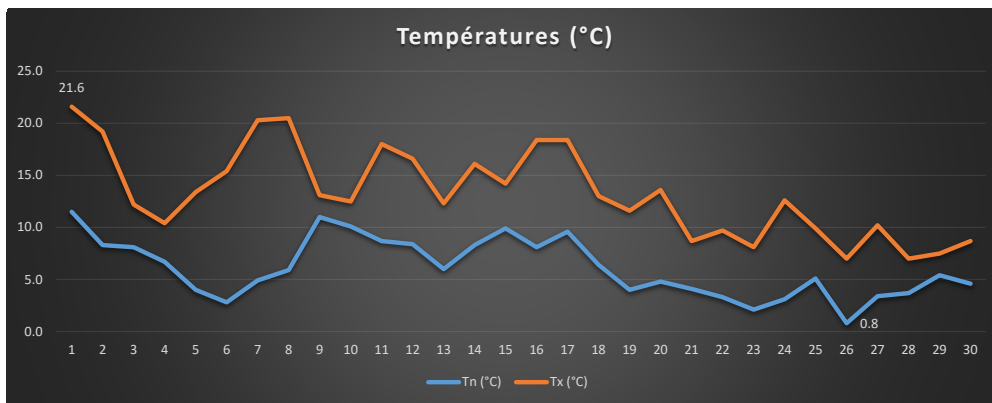
Date	Tn	Tx	Tm	Amplit.	Hum.	Vent max	Vent moy	Pn	Px	Rr
JJ/MM/AA	(°C)	(°C)	(°C)	(°C)	(%)	(km/h)	(km/h)	(hPa)	(hPa)	(mm)
01/10/22	5.4	13.3	9.8	7.9	99	10.1	1.3	1014	1022	4.09
02/10/22	12.8	26.0	17.2	13.2	87	6.8	0.5	1020	1022	0.20
03/10/22	9.6	21.7	14.8	12.1	90	7.6	0.6	1019	1022	0.00
04/10/22	12.1	24.8	16.3	12.7	86	10.8	0.4	1017	1021	0.00
05/10/22	11.2	23.5	16.8	12.3	86	7.9	0.8	1024	1027	0.00
06/10/22	9.8	25.1	16.2	15.3	86	11.2	0.9	1018	1025	0.00
07/10/22	12.5	17.8	15.7	5.3	92	7.9	0.4	1017	1019	2.79
08/10/22	9.7	18.1	13.6	8.4	90	6.1	0.6	1014	1019	0.00
09/10/22	13.2	23.5	17.3	10.3	87	12.2	1.5	1015	1018	0.30
10/10/22	10.9	22.5	15.9	11.6	90	4.7	0.2	1017	1019	0.00
11/10/22	12.1	21.0	15.8	8.9	92	5.4	0.2	1018	1020	0.00
12/10/22	10.6	19.4	14.6	8.8	93	7.2	0.4	1016	1020	0.99
13/10/22	13.4	18.8	15.7	5.4	96	8.6	1.1	1014	1018	0.20
14/10/22	12.3	25.6	17.8	13.3	84	11.5	1.0	1011	1014	0.30
15/10/22	12.2	26.6	18.5	14.4	78	8.6	1.4	1013	1019	0.00
16/10/22	13.7	26.4	18.8	12.7	80	10.8	1.4	1019	1025	0.00
17/10/22	13.5	26.9	18.6	13.4	81	10.4	1.2	1021	1026	0.00
18/10/22	13.0	24.9	17.7	11.9	82	10.4	1.7	1015	1022	0.00
19/10/22	14.8	18.2	16.2	3.4	93	17.3	1.5	1011	1016	1.50
20/10/22	15.1	19.9	16.4	4.8	93	16.2	1.6	1009	1012	19.10
21/10/22	13.8	23.1	17.5	9.3	84	13.3	2.6	1011	1015	0.51
22/10/22	13.3	20.2	16.0	6.9	90	17.3	1.7	1010	1014	3.51
23/10/22	14.1	18.6	16.2	4.5	96	16.9	1.7	1011	1017	23.90
24/10/22	11.7	19.9	15.3	8.2	89	13.7	1.5	1013	1018	0.00
25/10/22	13.4	27.3	18.0	13.9	83	10.1	1.2	1013	1021	0.00
26/10/22	13.7	24.0	17.8	10.3	84	11.2	2.0	1020	1023	0.00
27/10/22	14.1	24.2	17.9	10.1	85	11.2	2.4	1021	1024	0.00
28/10/22	13.7	23.0	17.4	9.3	83	9.7	1.9	1019	1023	0.00
29/10/22	12.1	25.2	16.5	13.1	84	9.4	1.6	1017	1020	0.00
30/10/22	12.1	23.4	16.4	11.3	83	11.9	1.6	1014	1019	0.51
31/10/22	10.7	22.4	15.1	11.7	89	10.4	1.2	1003	1010	6.81
Moy - Cumul	12.3	22.4	16.4	10.2	88	10.5	1.2	1015	1020	64.71



RELEVÉS MENSUELS NOVEMBRE 2022

Station météo La Bichonnière Morestel (38510, Isère), altitude 245m, Longitude : 5° 28' 8" E, Latitude : 45° 40' 53" N

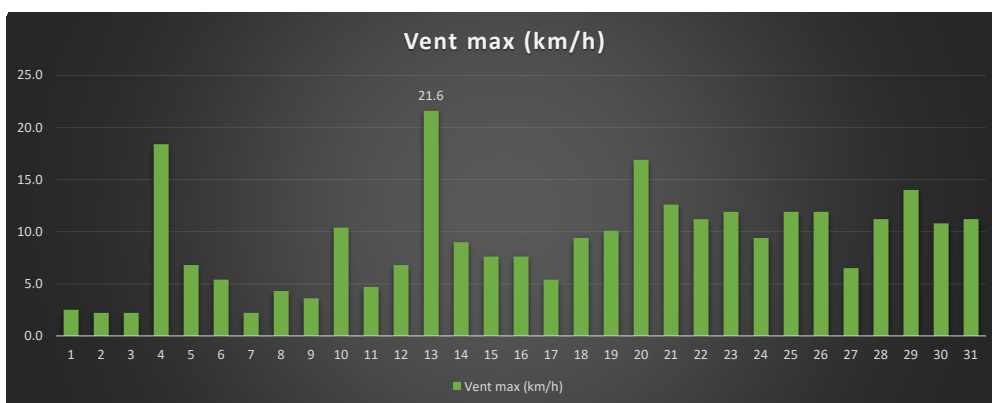
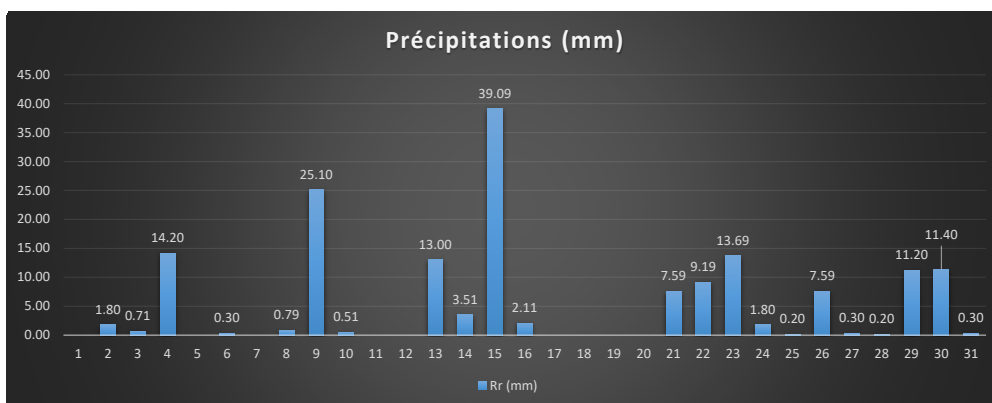
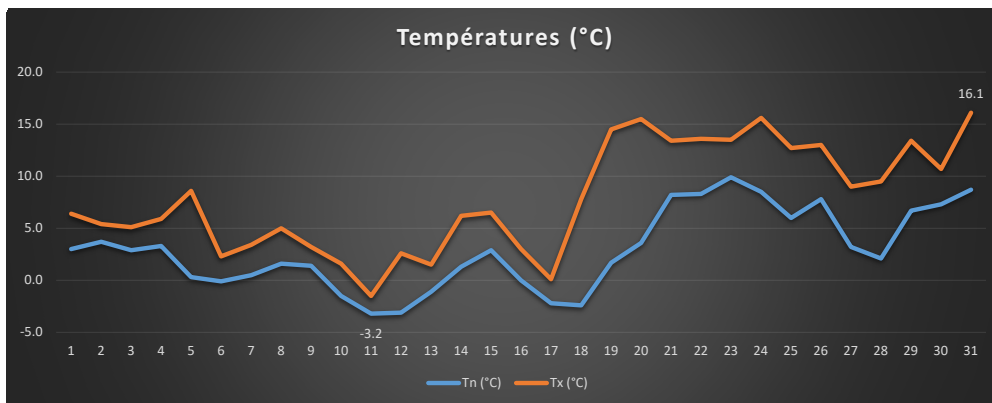
Date	Tn	Tx	Tm	Amplit.	Hum.	Vent max	Vent moy	Pn	Px	Rr
JJ/MM/AA	(°C)	(°C)	(°C)	(°C)	(%)	(km/h)	(km/h)	(hPa)	(hPa)	(mm)
01/11/22	11.5	21.6	15.2	10.1	93	11.9	0.9	1015	1022	39.90
02/11/22	8.3	19.2	12.8	10.9	92	3.6	0.1	1018	1024	0.00
03/11/22	8.1	12.2	10.2	4.1	97	14.4	1.7	1006	1018	7.29
04/11/22	6.7	10.4	8.3	3.7	97	9.4	1.0	1005	1014	6.60
05/11/22	4.0	13.4	8.4	9.4	92	6.8	0.5	1013	1019	0.00
06/11/22	2.8	15.4	8.5	12.6	85	10.8	1.5	1012	1018	0.00
07/11/22	4.9	20.3	11.2	15.4	84	8.3	1.0	1014	1018	0.00
08/11/22	5.9	20.5	12.8	14.6	80	9.7	0.9	1011	1015	0.00
09/11/22	11.0	13.1	12.2	2.1	98	8.6	0.6	1011	1018	30.51
10/11/22	10.1	12.5	11.1	2.4	98	3.6	0.1	1018	1028	0.00
11/11/22	8.7	18.0	12.2	9.3	89	12.2	1.3	1027	1030	0.00
12/11/22	8.4	16.6	11.2	8.2	90	8.6	1.4	1022	1029	0.00
13/11/22	6.0	12.3	8.5	6.3	97	6.5	0.4	1015	1022	0.00
14/11/22	8.3	16.1	11.7	7.8	84	10.4	0.7	1013	1016	4.90
15/11/22	9.9	14.2	11.6	4.3	97	11.2	0.8	1002	1013	15.19
16/11/22	8.1	18.4	11.6	10.3	87	13.7	1.3	999	1005	1.50
17/11/22	9.6	18.4	13.7	8.8	78	13.3	1.7	997	1000	1.50
18/11/22	6.4	13.0	9.6	6.6	87	6.8	0.5	1000	1007	0.79
19/11/22	4.0	11.6	7.0	7.6	93	6.1	0.3	1006	1012	0.51
20/11/22	4.8	13.6	7.3	8.8	88	7.9	0.2	1011	1015	0.30
21/11/22	4.1	8.7	6.4	4.6	93	12.2	1.1	997	1015	9.09
22/11/22	3.3	9.7	6.5	6.4	95	8.6	0.6	998	1003	1.30
23/11/22	2.1	8.1	5.1	6.0	97	9.7	1.0	1000	1012	6.60
24/11/22	3.1	12.6	7.5	9.5	93	7.6	0.8	1012	1016	0.20
25/11/22	5.1	9.9	7.6	4.8	94	6.1	0.5	1014	1024	0.30
26/11/22	0.8	7.0	4.6	6.2	98	6.5	0.1	1024	1028	0.20
27/11/22	3.4	10.2	5.8	6.8	89	10.1	1.6	1015	1026	0.00
28/11/22	3.7	7.0	5.5	3.3	97	8.6	0.5	1012	1015	6.91
29/11/22	5.4	7.5	6.3	2.1	99	9.0	0.2	1012	1015	11.20
30/11/22	4.6	8.7	6.5	4.1	98	4.7	0.2	1014	1016	0.00
Moy - Cumul	6.1	13.3	9.2	7.2	92	8.9	0.8	1010	1017	144.79



RELEVÉS MENSUELS DÉCEMBRE 2022

Station météo La Bichonnière Morestel (38510, Isère), altitude 245m, Longitude : 5° 28' 8" E, Latitude : 45° 40' 53" N

Date	Tn	Tx	Tm	Amplit.	Hum.	Vent max	Vent moy	Pn	Px	Rr
JJ/MM/AA	(°C)	(°C)	(°C)	(°C)	(%)	(km/h)	(km/h)	(hPa)	(hPa)	(mm)
01/12/22	3.0	6.4	4.6	3.4	96	2.5	0.0	1015	1017	0.00
02/12/22	3.7	5.4	4.2	1.7	96	2.2	0.0	1010	1017	1.80
03/12/22	2.9	5.1	3.8	2.2	99	2.2	0.0	1006	1011	0.71
04/12/22	3.3	5.9	4.6	2.6	99	18.4	0.5	1006	1013	14.20
05/12/22	0.3	8.6	3.5	8.3	97	6.8	0.2	1012	1018	0.00
06/12/22	-0.1	2.3	1.0	2.4	99	5.4	0.0	1014	1016	0.30
07/12/22	0.5	3.4	2.1	2.9	98	2.2	0.0	1011	1016	0.00
08/12/22	1.6	5.0	3.2	3.4	92	4.3	0.2	1001	1011	0.79
09/12/22	1.4	3.2	2.2	1.8	99	3.6	0.1	997	1001	25.10
10/12/22	-1.5	1.6	0.6	3.1	96	10.4	1.1	1001	1008	0.51
11/12/22	-3.2	-1.5	-2.5	1.7	96	4.7	0.2	1006	1009	0.00
12/12/22	-3.1	2.6	-1.7	5.7	93	6.8	0.1	1002	1009	0.00
13/12/22	-1.1	1.5	0.5	2.6	98	21.6	2.7	999	1002	13.00
14/12/22	1.3	6.2	3.7	4.9	99	9.0	1.1	998	1001	3.51
15/12/22	2.9	6.5	5.3	3.6	99	7.6	0.5	995	1001	39.09
16/12/22	0.0	3.0	1.1	3.0	99	7.6	0.5	999	1015	2.11
17/12/22	-2.2	0.1	-1.5	2.3	99	5.4	0.3	1014	1023	0.00
18/12/22	-2.4	7.8	2.6	10.2	88	9.4	1.7	1022	1025	0.00
19/12/22	1.7	14.5	5.6	12.8	89	10.1	1.1	1021	1025	0.00
20/12/22	3.6	15.5	9.8	11.9	79	16.9	2.1	1016	1022	0.00
21/12/22	8.2	13.4	10.2	5.2	94	12.6	1.6	1014	1016	7.59
22/12/22	8.3	13.6	10.3	5.3	92	11.2	1.6	1013	1018	9.19
23/12/22	9.9	13.5	11.6	3.6	98	11.9	1.4	1013	1016	13.69
24/12/22	8.5	15.6	11.7	7.1	97	9.4	0.8	1014	1016	1.80
25/12/22	6.0	12.7	8.9	6.7	97	11.9	1.6	1014	1019	0.20
26/12/22	7.8	13.0	10.4	5.2	94	11.9	1.2	1018	1026	7.59
27/12/22	3.2	9.0	6.3	5.8	99	6.5	0.2	1025	1028	0.30
28/12/22	2.1	9.5	5.9	7.4	93	11.2	1.6	1016	1025	0.20
29/12/22	6.7	13.4	9.6	6.7	89	14.0	1.4	1013	1017	11.20
30/12/22	7.3	10.7	9.0	3.4	99	10.8	1.5	1014	1020	11.40
31/12/22	8.7	16.1	11.4	7.4	92	11.2	1.7	1018	1022	0.30
Moy - Cumul	2.9	7.9	5.1	5.0	95	9.0	0.9	1010	1016	164.58



FICHE CLIMATOLOGIQUE - Année 2022

Station météo La Bichonnière Morestel (38510, Isère), altitude 245m, Longitude : 5° 28' 8" E, Latitude : 45° 40' 53" N

Températures (°C)	Janvier	Février	Mars	Avril	Mai	Juin	Juillet	Août	Septembre	Octobre	Novembre	Décembre	Max/Min
Tnn (°C)	-6.2	-3.5	-4.3	-2.1	5.7	9.5	11.0	14.0	4.5	5.4	0.8	-3.2	-6.2
Txx (°C)	15.7	21.0	23.5	25.5	33.9	37.8	39.9	40.4	33.2	27.3	21.6	16.1	40.4
Txn (°C)	-1.7	7.3	9.9	3.6	16.7	22.2	24.6	23.3	12.5	15.1	11.5	9.9	-1.7
Tnx (°C)	6.2	7.0	9.1	10.4	18.5	21.2	22.5	21.8	19.2	13.3	7.0	-1.5	22.5
Tm (°C)	1.5	6.6	9.6	11.7	18.9	22.5	24.4	24.4	17.5	16.4	9.2	5.1	24.4

Précipitations (mm)	Janvier	Février	Mars	Avril	Mai	Juin	Juillet	Août	Septembre	Octobre	Novembre	Décembre	Records/Cum
Rr (mm)	40.60	76.24	36.10	50.03	36.42	109.98	15.01	64.20	162.50	64.71	144.79	164.58	164.58
Cumul	40.60	116.84	152.94	202.97	239.39	349.37	364.38	428.58	591.08	655.79	800.58	965.16	965.16

Pressions (hPa)	Janvier	Février	Mars	Avril	Mai	Juin	Juillet	Août	Septembre	Octobre	Novembre	Décembre	Records
Pn (hPa)	1001	1006	994	991	1003	1006	1009	1004	998	1003	997	995	991
Px (hPa)	1035	1032	1030	1022	1022	1020	1024	1018	1019	1027	1030	1028	1035
Pm (hPa)	1024	1020	1018	1010	1015	1013	1016	1012	1012	1017	1014	1013	1024

Hygrométrie (%)	Janvier	Février	Mars	Avril	Mai	Juin	Juillet	Août	Septembre	Octobre	Novembre	Décembre	Records
HRm (%)	93	79	69	73	68	69	59	61	78	88	92	95	95

Vents (km/h)	Janvier	Février	Mars	Avril	Mai	Juin	Juillet	Août	Septembre	Octobre	Novembre	Décembre	Records
Moy (km/h)	0.7	1.7	1.4	1.4	1.0	1.2	1.2	1.1	1.1	1.2	0.8	0.9	1.7
Max (km/h)	16.2	27.0	15.8	23.8	14.8	22.3	13.7	18.4	16.2	17.3	14.4	21.6	27.0

Températures
Tnn (°C) : Température minimale absolue
Txx (°C) : Température maximale absolue
Txn (°C) : Température minimale la plus élevée
Tnx (°C) : Température maximale la plus basse
Tm (°C) : Température moyenne

Précipitations
Rrab (mm) : Cumul précipitations annuelles

Pressions
Pn (hPa) : Pression minimale absolue
Px (hPa) : Pression maximale absolue

Hygrométrie
RHn (%) : Hygrométrie annuelle moyenne

Vent (km/h)
Moy (km/h) : Vent moyen
Max (km/h) : Vent max

